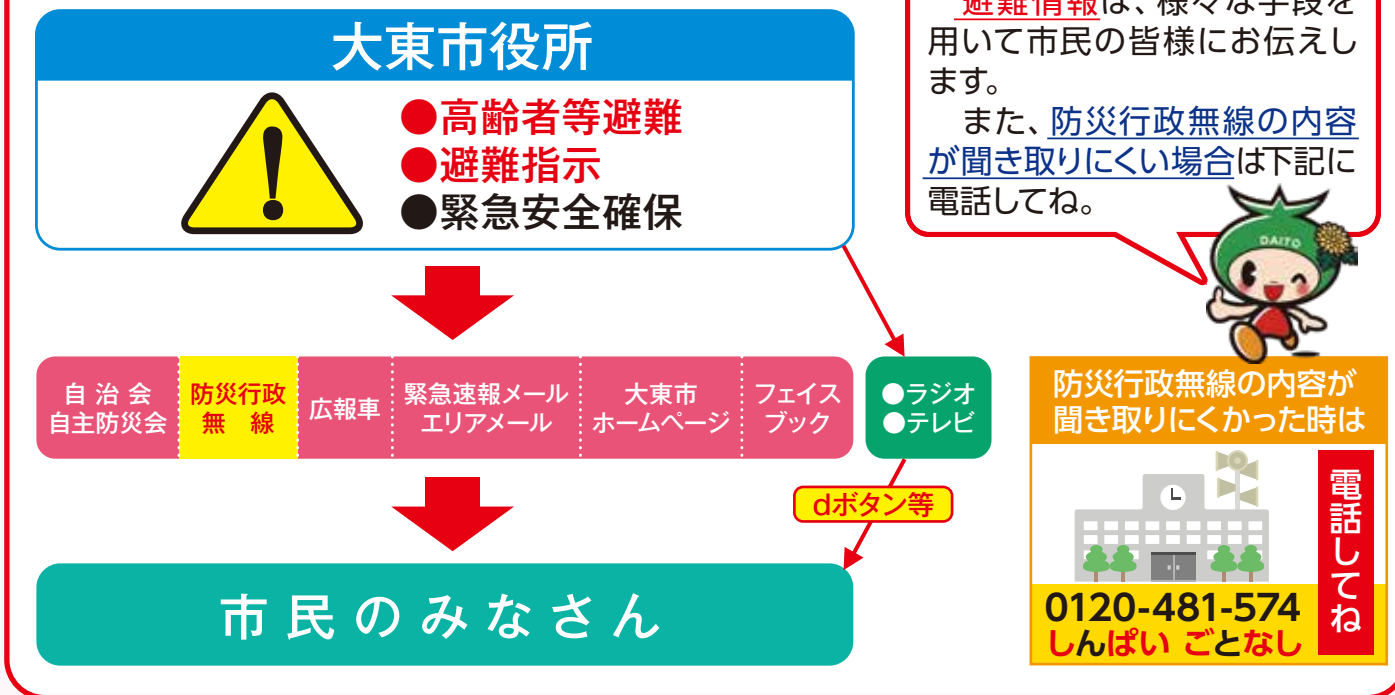


防災情報の伝達経路 The Flow for Communicating Disaster Prevention Information 防灾信息的传递途径 방재정보의 전달경로

●避難情報の流れ



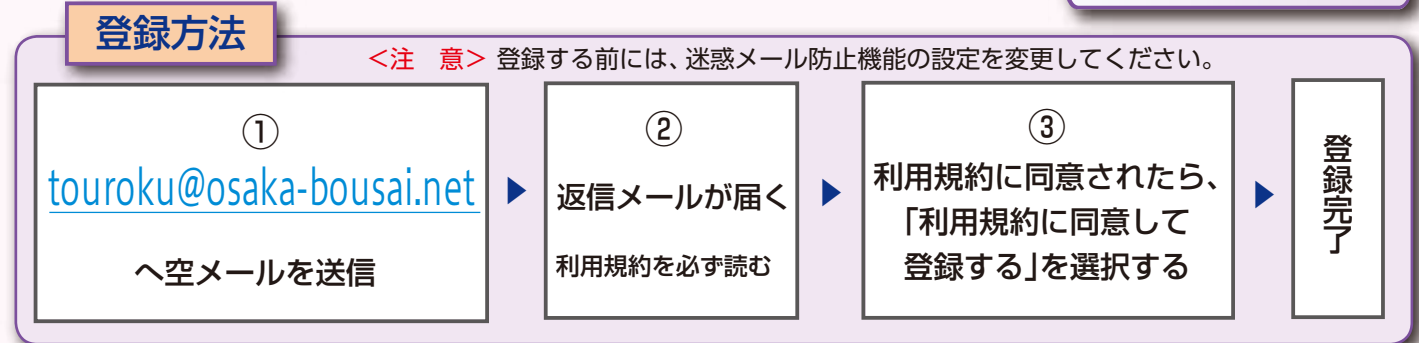
避難を行うタイミングは、避難情報として、大東市から発令されます。該当する避難地域、開設している避難所等も併せて防災行政無線、エリアメール等の手段を通じて伝達します。

災害情報・防災情報の収集 Sources of Disaster Management and Response Information 灾害信息及防灾信息的收集 재해정보·방재정보의 수집

<p>★河川防災情報【大阪府】 (http://www.osaka-kasen-portal.net/suibou/)</p> <p>大阪府 水位情報 検索 河川の水位がリアルタイムで見られます。</p>	<p>★XバンドレーダーMPレーダ雨量情報【国土交通省】 (http://www.river.go.jp/xbandradar/index.html)</p> <p>Xバンドレーダー 検索 降雨状況がリアルタイムで見られます。</p>
<p>★解析雨量・降水短時間予報【気象庁】 (http://www.jma.go.jp/jp/radame/)</p> <p>解析雨量・降水短時間予報 検索 6時間後までの降雨予測が見られます。</p>	<p>★川の防災情報【国土交通省】</p> <p>雨雲の動きや全国の川の水位などの情報をパソコンや携帯電話で見ることができます。</p> <p>次のURLにアクセスしてください。 https://www.river.go.jp/index</p>

●おおさか防災ネット(防災情報メール)

大阪府と大東市をはじめとする府内の全市町村が共同して、気象や地震情報、災害発生時の被害・避難情報など幅広い防災情報を提供しています「おおさか防災ネット」は、府民の皆様への防災対策に役立てていただくため、気象・地震・津波情報、災害時の避難勧告・指示などの防災情報についてメール配信サービスを行っています。右の二次元コードを読み込むか下の登録方法でアクセスしてください。

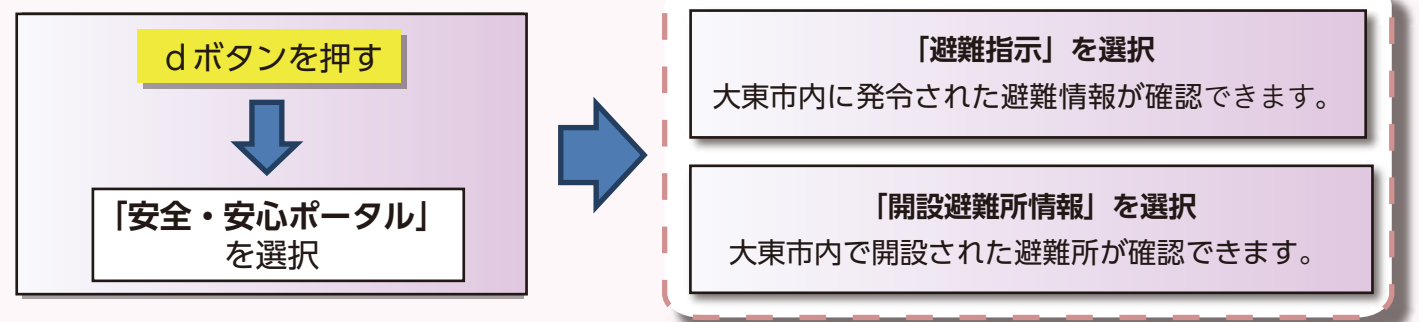


●携帯電話会社からの緊急速報メール(ドコモ・au・ソフトバンク)

気象庁が配信する緊急地震速報や津波警報、国・地方公共団体が配信する災害・避難情報を、特定エリアの携帯電話に一齐にお知らせするサービスで、各携帯電話会社が行っています。対象エリアにいる方は、利用手続きもなく、月額使用料など無料でご利用できます。

●テレビから避難情報の収集(NHK)

災害時に、市が発令した避難情報及び開設された避難所の情報を NHK のデータ放送で確認できます。



<注 意>大東市の情報を確認したい場合は、地域が大東市となっているかを確認してください。なっていない場合は、地域選択画面で「大東市」を選択してください。

●その他の情報収集方法

📢 同報系防災行政無線

災害発生時、市内37か所に設置している、拡声スピーカーにより災害情報や避難情報等を一齐伝達するものです。全国瞬時警報システム(J-アラート)情報の伝達も可能になり、拡声スピーカーによる音声伝達と緊急速報メールによる文字伝達が相互に補完しあうことで、強力な情報伝達体制を構築することを目的としています。大東市防災行政無線は令和2年にデジタル化工事が完了し音声クリアに聞こえるようになりました。土砂災害特別警戒区域にお住いの方は、自宅で放送が聞ける戸別受信機を無償貸し付けしています。詳しくは危機管理室まで。

避難情報の内容が聞き取りにくかった時は、しんぱい ごとなし 電話で確認ができます。

0120-481-574 (フリーダイヤル) (24時間対応)

※夕方の定時放送やその他のお知らせ、J-アラート情報の案内はありません。