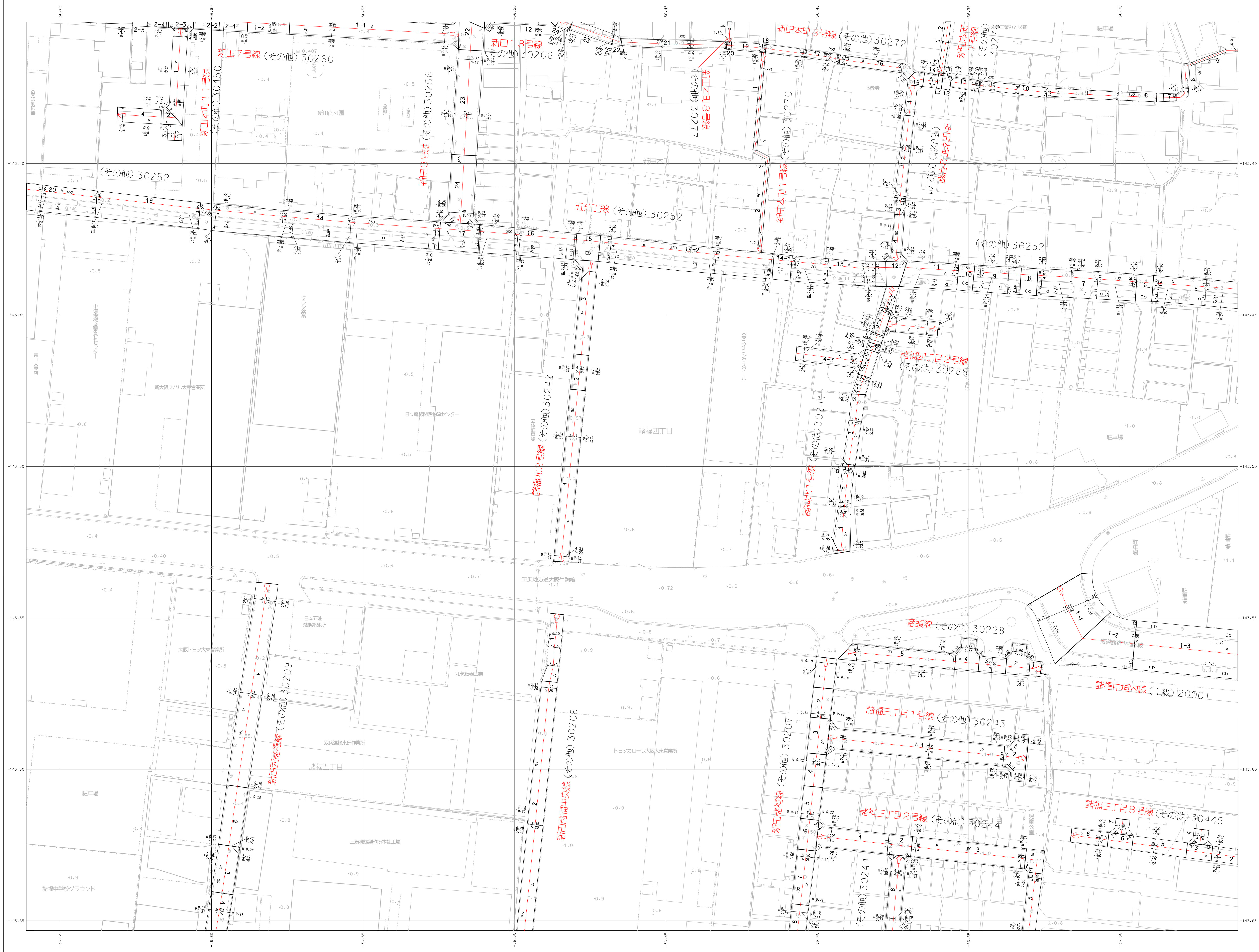
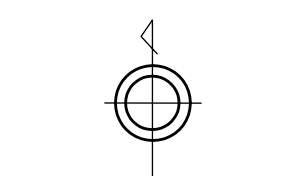


令和五年二月 調査

アジア航測株式会社



02-02	02-03	02-04
02-07	02-08	02-09
02-12	02-13	02-14

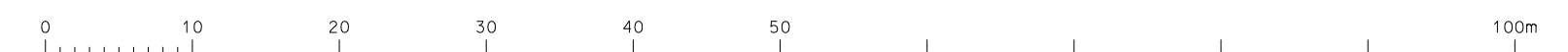


記号	
[Symbol]	第一種道路
[Symbol]	第二種道路
[Symbol]	第三種道路
[Symbol]	第四種道路
[Symbol]	第五種道路
[Symbol]	第六種道路
[Symbol]	第七種道路
[Symbol]	第八種道路
[Symbol]	第九種道路
[Symbol]	第十種道路
[Symbol]	第十一種道路
[Symbol]	第十二種道路
[Symbol]	第十三種道路
[Symbol]	第十四種道路
[Symbol]	第十五種道路
[Symbol]	第十六種道路
[Symbol]	第十七種道路
[Symbol]	第十八種道路
[Symbol]	第十九種道路
[Symbol]	第二十種道路
[Symbol]	第二十一種道路
[Symbol]	第二十二種道路
[Symbol]	第二十三種道路
[Symbol]	第二十四種道路
[Symbol]	第二十五種道路
[Symbol]	第二十六種道路
[Symbol]	第二十七種道路
[Symbol]	第二十八種道路
[Symbol]	第二十九種道路
[Symbol]	第三十種道路
[Symbol]	第三十一種道路
[Symbol]	第三十二種道路
[Symbol]	第三十三種道路
[Symbol]	第三十四種道路
[Symbol]	第三十五種道路
[Symbol]	第三十六種道路
[Symbol]	第三十七種道路
[Symbol]	第三十八種道路
[Symbol]	第三十九種道路
[Symbol]	第四十種道路
[Symbol]	第四十一種道路
[Symbol]	第四十二種道路
[Symbol]	第四十三種道路
[Symbol]	第四十四種道路
[Symbol]	第四十五種道路
[Symbol]	第四十六種道路
[Symbol]	第四十七種道路
[Symbol]	第四十八種道路
[Symbol]	第四十九種道路
[Symbol]	第五十種道路
[Symbol]	第五十一種道路
[Symbol]	第五十二種道路
[Symbol]	第五十三種道路
[Symbol]	第五十四種道路
[Symbol]	第五十五種道路
[Symbol]	第五十六種道路
[Symbol]	第五十七種道路
[Symbol]	第五十八種道路
[Symbol]	第五十九種道路
[Symbol]	第六十種道路
[Symbol]	第六十一種道路
[Symbol]	第六十二種道路
[Symbol]	第六十三種道路
[Symbol]	第六十四種道路
[Symbol]	第六十五種道路
[Symbol]	第六十六種道路
[Symbol]	第六十七種道路
[Symbol]	第六十八種道路
[Symbol]	第六十九種道路
[Symbol]	第七十種道路
[Symbol]	第七十一種道路
[Symbol]	第七十二種道路
[Symbol]	第七十三種道路
[Symbol]	第七十四種道路
[Symbol]	第七十五種道路
[Symbol]	第七十六種道路
[Symbol]	第七十七種道路
[Symbol]	第七十八種道路
[Symbol]	第七十九種道路
[Symbol]	第八十種道路
[Symbol]	第八十一種道路
[Symbol]	第八十二種道路
[Symbol]	第八十三種道路
[Symbol]	第八十四種道路
[Symbol]	第八十五種道路
[Symbol]	第八十六種道路
[Symbol]	第八十七種道路
[Symbol]	第八十八種道路
[Symbol]	第八十九種道路
[Symbol]	第九十種道路
[Symbol]	第九十一種道路
[Symbol]	第九十二種道路
[Symbol]	第九十三種道路
[Symbol]	第九十四種道路
[Symbol]	第九十五種道路
[Symbol]	第九十六種道路
[Symbol]	第九十七種道路
[Symbol]	第九十八種道路
[Symbol]	第九十九種道路
[Symbol]	第一百種道路

大東市

「平面直角座標値は、世界測地系に対応」

1:500



この測量成果は、国土交通省国土地理院長の助言を要して、得たものである。(測図番号 平5、近公第230号) この地図は、国土交通省国土地理院長の承認を得て、図解所載の測量標及び測量成果を使用して複製したものである。(承認番号 昭56、近公第122号)