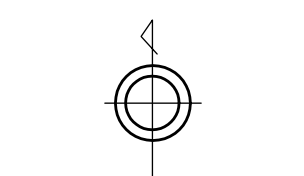
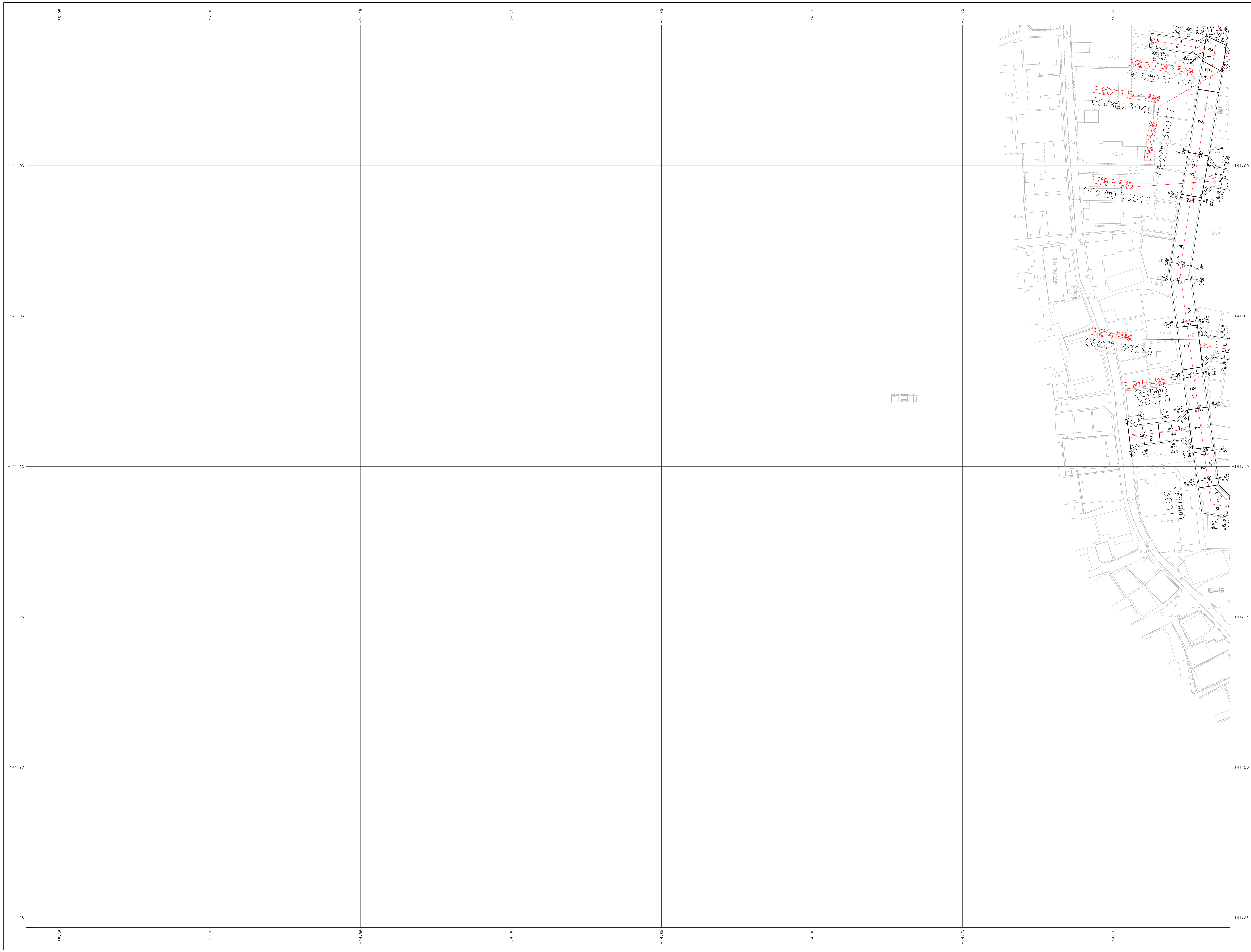


令和五年三月 調製

03-07	03-08
03-12	03-13
	03-18



記号

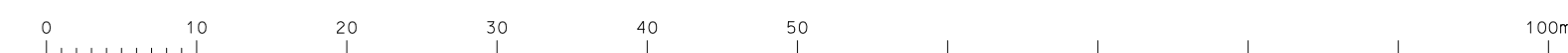
[Symbol]	道路	道路
[Symbol]	歩道	歩道
[Symbol]	河川	河川
[Symbol]	公園	公園
[Symbol]	学校	学校
[Symbol]	病院	病院
[Symbol]	郵便局	郵便局
[Symbol]	公共施設	公共施設
[Symbol]	商業施設	商業施設
[Symbol]	住宅	住宅
[Symbol]	その他	その他

大東市

アジア航測株式会社

「平面直角座標値は、世界測地系に対応」

1:500



この測量成果は、国土交通省国土地理院長の助言を受けて、
得たものである。(測番番号 平6、近公第230号)

この地図は、国土交通省国土地理院長の承認を得て、
同院所管の測量標及び測量成果を使用して調製した
ものである。(承認番号 昭65、近公第122号)