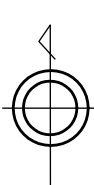


令和五年三月 調製

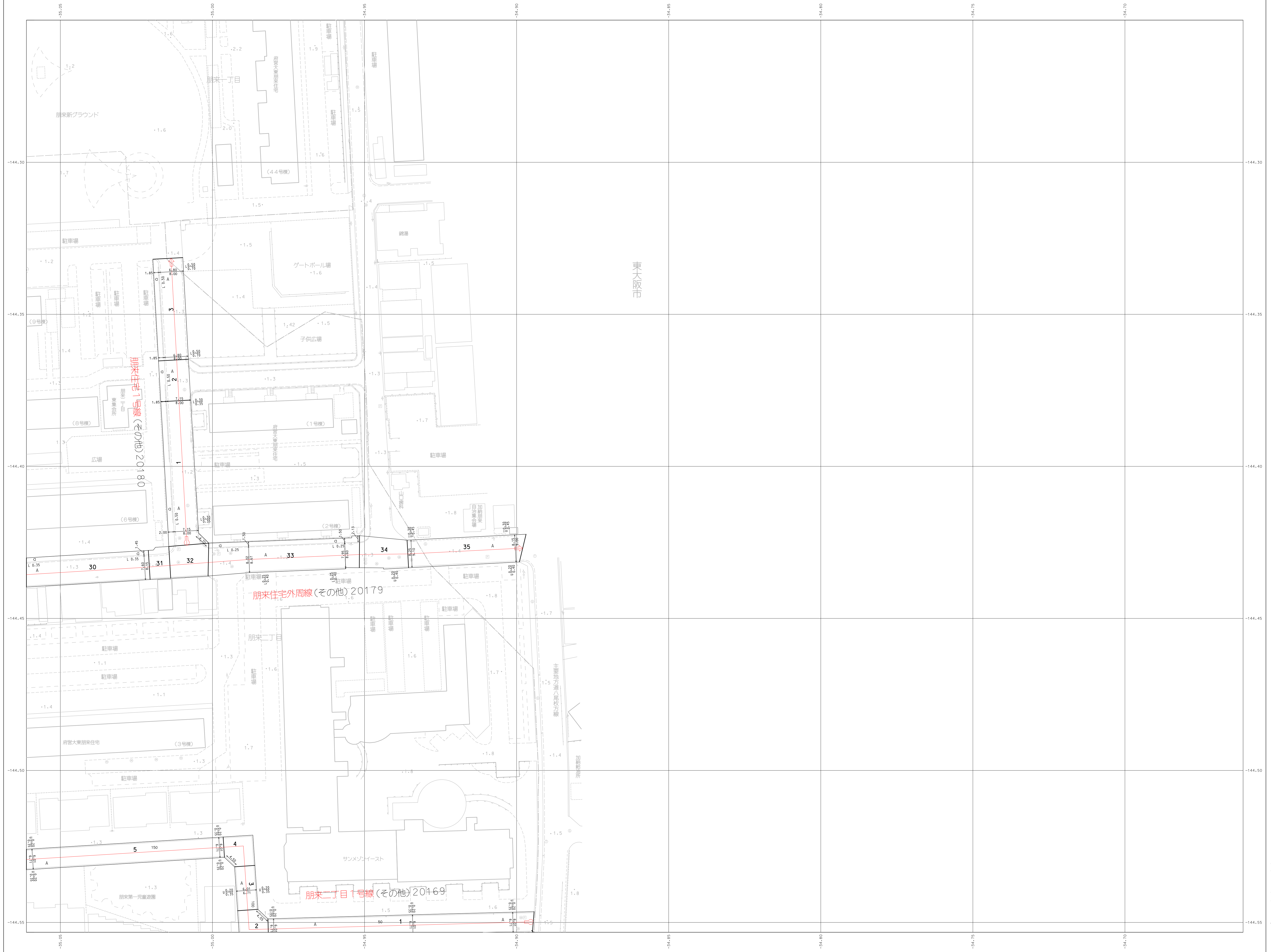
05-11	05-12	05-13
05-16	05-17	
05-21	05-22	



記号

Legend of symbols and codes used in the map, including building types, land use, and specific site identifiers.

[Symbol]	住宅用地	商業用地
[Symbol]	工業用地	公園緑地
[Symbol]	農用地	[Symbol]
[Symbol]	[Symbol]	[Symbol]

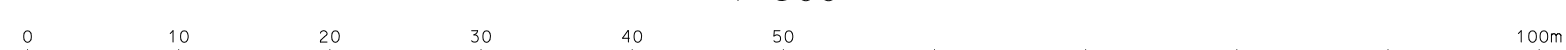


フジリア航測株式会社

大東市

「平面直角座標値は、世界測地系に対応」

1:500



この測量成果は、国土交通省国土地理院長の助言を受けて、この地図は、国土交通省国土地理院長の承認を得て、
得たものである。(測番番号 平5、近公第230号)
同院所長の測量標及び測量成果を使用して調製した
ものである。(承認番号 昭66、近公第122号)