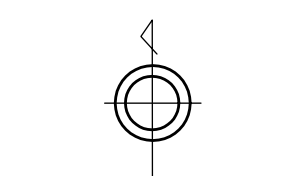
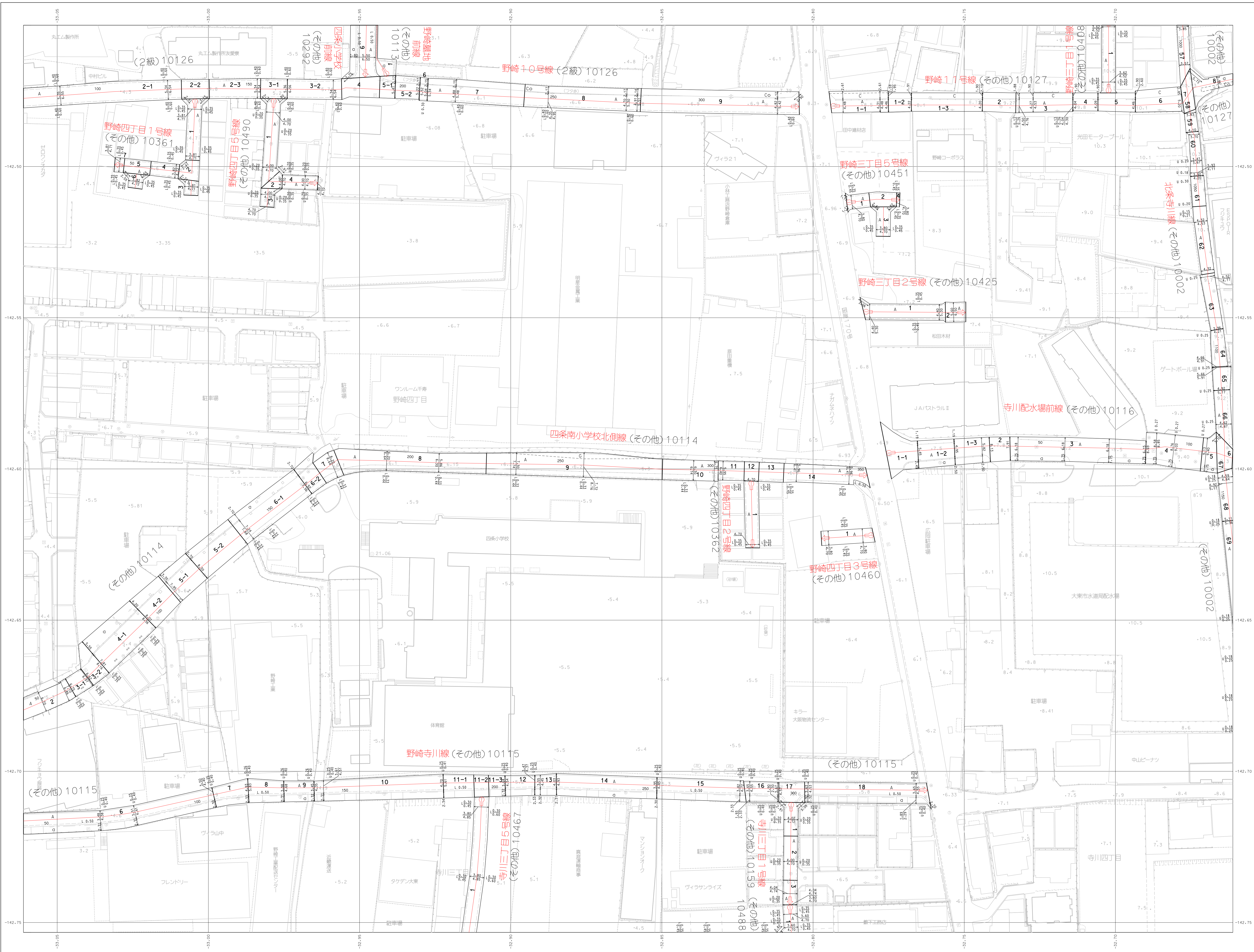


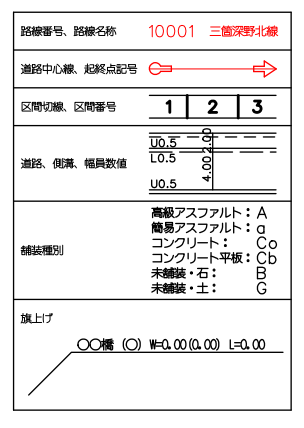
令和五年二月 調査

07-06	07-07	07-08
07-11	07-12	07-13
07-16	07-17	07-18



記号

[Symbol]	道路
[Symbol]	歩道
[Symbol]	自転車道
[Symbol]	河川
[Symbol]	公園
[Symbol]	学校
[Symbol]	公共施設
[Symbol]	商業施設
[Symbol]	住宅
[Symbol]	緑地
[Symbol]	その他



「平面直角座標値は、世界測地系に対応」

1:500

この測量成果は、国土交通省国土地理院長の助言を受けて、
 得たものである。(助言番号 平5、近公第230号)

この地図は、国土交通省国土地理院長の承認を得て、
 同院所管の測量標及び測量成果を使用して複製した
 ものである。(承認番号 昭56、近公第122号)

大東市