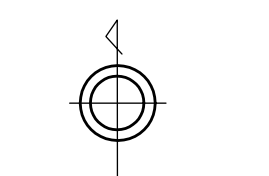
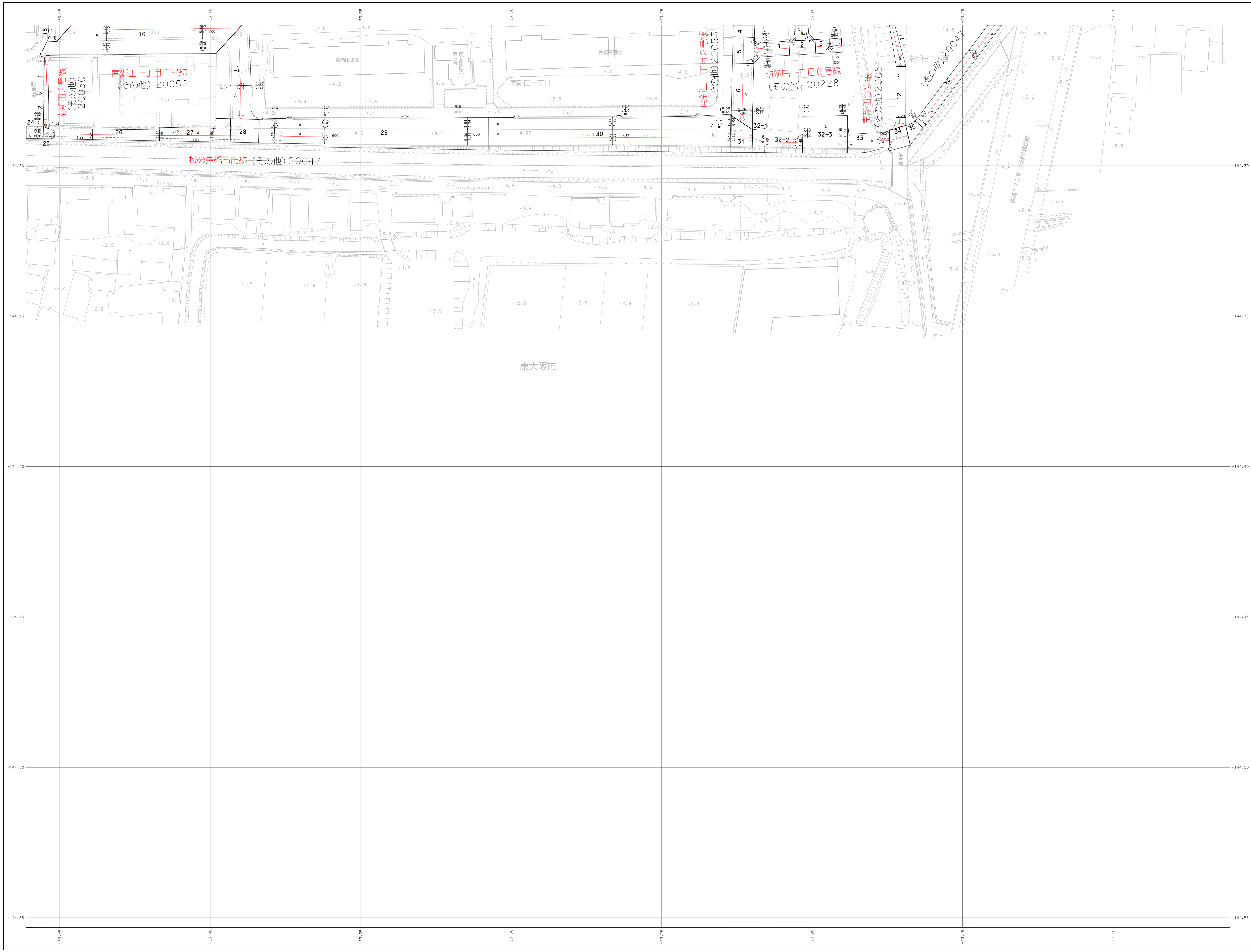


令和五年二月 調査

05-15	08-11
05-20	08-16



記号

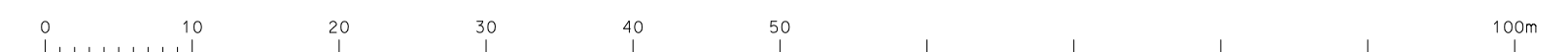
Legend and technical information section containing various symbols for roads, buildings, and terrain, along with a scale bar and a small inset map.

アジア航測株式会社

大東市

「平面直角座標値は、世界測地系に対応」

1:500



この測量成果は、国土交通省国土地理院長の助言を蒙り、
 得たものである。(助言番号 平6、近公第230号)

この地図は、国土交通省国土地理院長の承認を得て、
 同院所管の測量標及び測量成果を使用して複製した
 ものである。(承認番号 昭66、近公第122号)