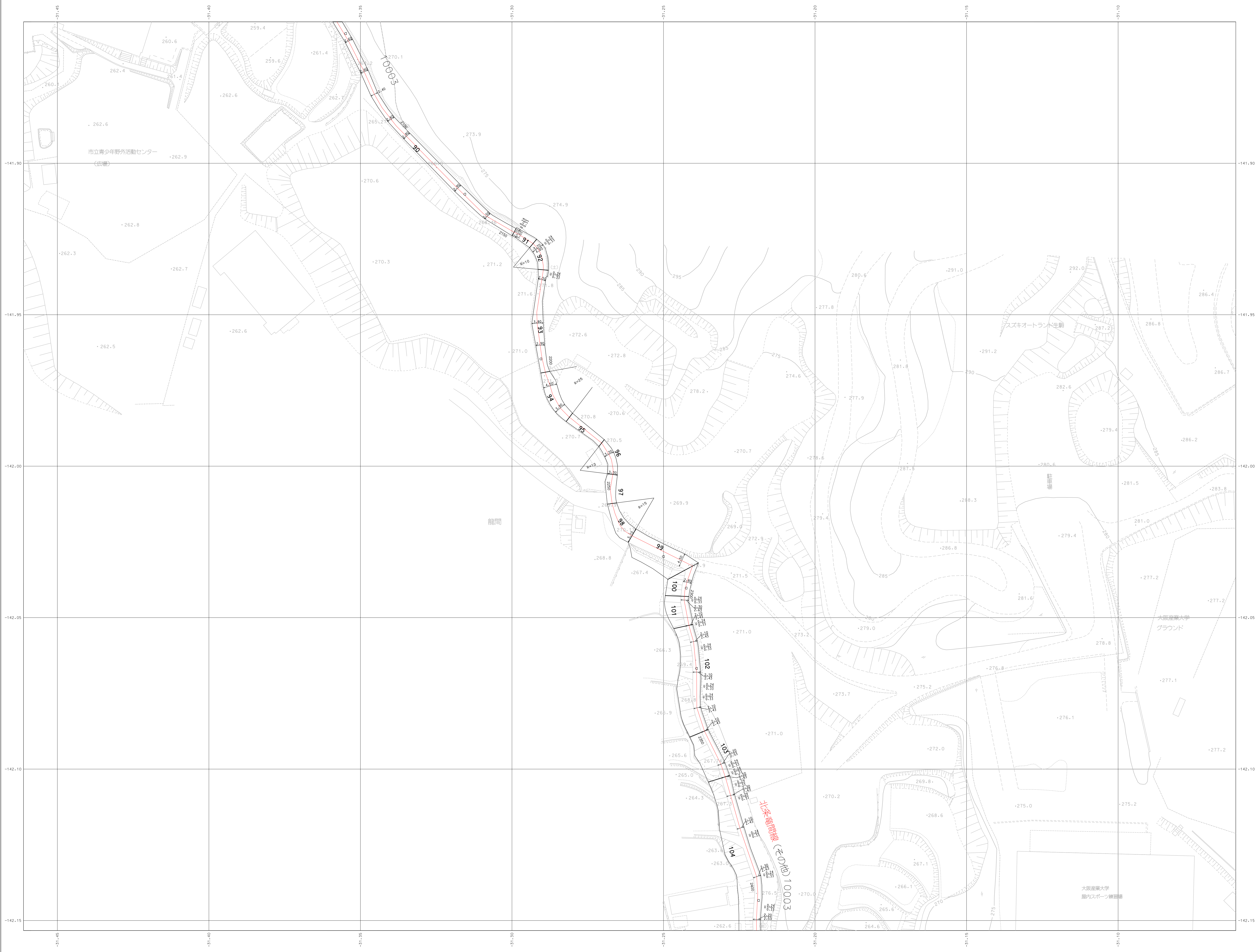
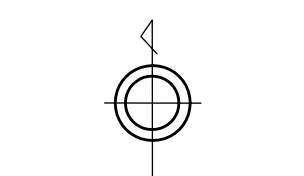


令和五年三月 調製

アジア航測株式会社



06-25	06-26
07-05	09-01
	09-06 09-07



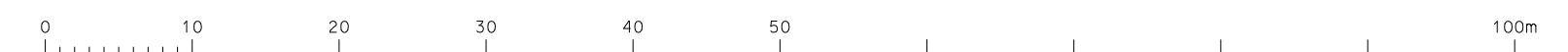
記号

Legend for symbols and road types, including various icons for roads, landmarks, and utility lines.

大東市

「平面直角座標値は、世界測地系に対応」

1:500



この測量成果は、国土交通省国土地理院長の助言を受けて、  
得たものである。(測図番号 平5、近公第230号)

この地図は、国土交通省国土地理院長の承認を得て、  
同院所管の測量標及び測量成果を使用して調製した  
ものである。(承認番号 昭55、近公第122号)