

# 大東市バリアフリー基本構想 特定事業計画

令和 5 年 3 月  
大東市

# 目 次

1. 公共交通特定事業計画	
1-1. 駅舎	1
1-2. バス関連	2
2. 道路特定事業計画	
2-1. 住道駅周辺地区	3
(1) 一覧表	4
(2) 個票	5
2-2. 野崎駅周辺地区	22
(1) 一覧表	23
(2) 個票	24
2-3. 四条畷駅周辺地区	35
(1) 一覧表	36
(2) 個票	37
2-4. 鴻池新田駅周辺地区	45
(1) 一覧表	46
(2) 個票	47
3. 都市公園特定事業計画	52
4. 交通安全特定事業計画	52
5. 教育啓発特定事業計画	53

# 1. 公共交通特定事業計画

## 1-1. 駅舎 (住道駅)

事業者	整備項目	整備内容	整備目標 (基本構想)		整備予定						備考	
			短期	長期	短期					長期		
					R5年度	R6年度	R7年度	R8年度	R9年度	R10年度以降		
西日本旅客 鉄道株	駅員室	駅員室から発券機周辺が見えるように改善		○							→	大規模な改良に合わせて検討
	券売機	券売機等の改善(車いす対応)		○							→	大規模な改良に合わせて検討
	ベンチ	ホームのベンチ増設		○							→	必要な幅員確保と円滑な流動に支障があるため慎重に検討が必要
	待合室	ホーム待合室の設置検討		○							→	
	ホーム	ホームドアの設置		○		●●●●	●●●●	●●●●	●●●●	●●●●	→	整備時期については現在検討中

## (野崎駅)

事業者	整備項目	整備内容	整備目標 (基本構想)		整備予定						備考	
			短期	長期	短期					長期		
					R5年度	R6年度	R7年度	R8年度	R9年度	R10年度以降		
西日本旅客 鉄道株	ベンチ	ホームのベンチ増設		○							→	必要な幅員確保と円滑な流動に支障があるため慎重に検討が必要
	ホーム	ホーム安全スクリーンの設置		○							→	

## (四条畷駅)

事業者	整備項目	整備内容	整備目標 (基本構想)		整備予定						備考	
			短期	長期	短期					長期		
					R5年度	R6年度	R7年度	R8年度	R9年度	R10年度以降		
西日本旅客 鉄道株	トイレ	一般トイレ入り口両側に手すり設置		○							→	有効幅員の問題あり要検討
	券売機	券売機等の改善(車いす対応)		○							→	大規模な改良に合わせて検討
	ベンチ	ホームのベンチ増設		○							→	必要な幅員確保と円滑な流動に支障があるため慎重に検討が必要
	駅出入口	階段の手すりの改善		○							→	東出入口
	ホーム	ホーム安全スクリーンの設置		○							→	

※各種協議の進捗状況に応じて、着手時期については見直す場合があります。

# 1. 公共交通特定事業計画

## 1-2. バス関連

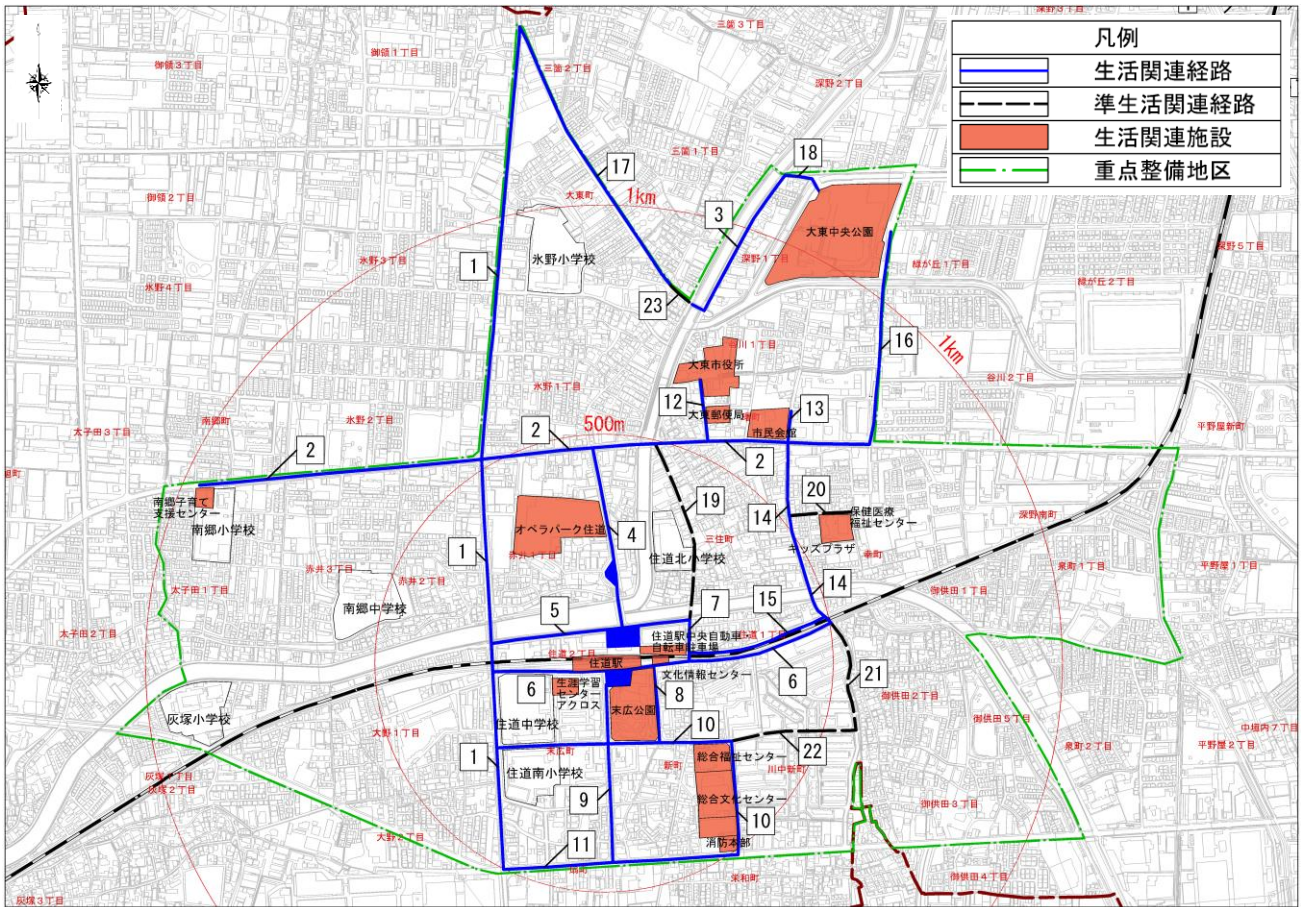
事業者	区分	整備内容	整備目標 (基本構想)		整備予定						備考
			短期	長期	短期					長期	
					R5年度	R6年度	R7年度	R8年度	R9年度	R10年度 以降	
近鉄バス(株)	停留所	四条畷駅周辺整備に合わせて、見やすい時刻表の設置	○				→				近鉄バス・京阪バス総合板
京阪バス(株)	停留所	四条畷駅周辺整備に合わせて、見やすい時刻表の設置	○				→				近鉄バス・京阪バス総合板

※各種協議の進捗状況に応じて、着手時期については見直す場合があります。



## 2. 道路特定事業計画

### 2-1. 住道駅周辺地区



図：生活関連経路（住道駅周辺地区）

生活関連経路			生活関連経路		
番号	路線名	区間延長 (m)	番号	路線名	区間延長 (m)
1	府・八尾枚方線	1,830	11	市・諸福中垣内線	500
2	府・大阪生駒線	1,460	12	市・庁舎前線	150
3	府・大東四條畷線	340	13	市・南の子谷川線	60
4	市・住道停車場線	390	14	市・南の子川中線	410
5	市・住道駅前西線	420	15	市・片町線附属街路北側2号線	300
6	市・片町線附属街路南側2号線	720	16	都・深野北谷川線	500
7	市・三住扇町線	100	17	市・谷川1号線	650
8	市・新町1号線	160	18	市・三年坂会所橋線	90
9	市・住道駅前南線	380		計	9,200
10	市・末広線	740			

準生活関連経路			準生活関連経路		
番号	路線名	区間延長 (m)	番号	路線名	区間延長 (m)
19	市・三住扇町線	400	22	市・川中住道3号線	280
20	市・病院前線	140	23	市・三年坂会所橋線	50
21	市・南の子川中線	240		計	1,110

## 2. 道路特定事業計画

### 2-1. 住道駅周辺地区

#### (1) 一覧表

経路種別	種別	路線番号	路線名	事業者	区 間	整備内容	整備延長・箇所	整備予定						備考	個票ページ			
								短期					長期 R10年度以降					
								R5年度	R6年度	R7年度	R8年度	R9年度						
生活関連経路	府道	1	八尾枚方線	大阪府	御領神社前交差点から水野歩道橋まで	歩道の拡幅	L=430m(両側)							整備時期未定(他路線事業中)	P6			
						歩道の拡幅	L=150m(西側)						整備時期未定(他路線事業中)					
						視覚障害者誘導用ブロックの設置	L=150m(東側)						市事業との進捗調整					
						グレーチング改善	L=130m(東側)						R5測量設計 R6~地元調整、工事					
						グレーチング改善	L=120m(西側)						R5測量設計 R6~地元調整、工事					
						グレーチング改善	L=50m(東側)						R5測量設計 R6~地元調整、工事					
					水野歩道橋から住之井橋まで	歩道の拡幅	L=240m(西側)						整備時期未定(他路線事業中)					
						歩道の拡幅	L=250m(東側)						整備時期未定(他路線事業中)					
						歩道上障害物(バリカー等)の撤去等	2箇所						R4一部撤去予定					
						グレーチングの改善	2箇所						随時実施					
	2	大阪生駒線	大阪府	南郷子育て支援センターから住道駅北交差点まで	視覚障害者誘導用ブロックの設置	L=820m(北側)							他路線との事業調整	P10				
					歩道上障害物(電柱)の移設検討	1箇所						電力会社協議(移設場所の確保)						
					歩道上障害物(電柱)の移設検討	1箇所						電力会社協議(移設場所の確保)						
					歩行者の安全対策	1箇所						住之井橋(注意喚起)						
				市民会館前から(都)深野北谷川線まで	視覚障害者誘導用ブロックの設置	L=100m(北側)						市道整備に合わせて実施予定	P11					
					視覚障害者誘導用ブロックの設置	L=170m(南側)						市道整備に合わせて実施予定						
					歩道の拡幅	L=320m(南側)						関係者と調整がつき次第実施						
					歩道の改良(横断勾配の改善)	L=15m(西側)						計画的に実施する						
市道	6	大東市	道路課	住道1丁目地内	歩道幅員の改良	L=320m(南側)							関係者と調整がつき次第実施	P12				
					恩智川から片町線附属街路南側2号線まで	視覚障害者誘導用ブロックの設置	L=100m(西側)						計画的に実施する					
						歩道の拡幅	L=150m(東側)						計画的に実施する					
					12	大東市	道路課	市役所から大阪生駒線まで	歩道の拡幅	L=150m(東側)								P14
									歩道の拡幅	L=10m(東側)								
					14	大東市	道路課	大阪生駒線から恩智川まで	歩道の拡幅	L=30m(東側)								P15
									歩道の設置	L=500m(両側)							事業中	
					16	大東市	道路課	大東中央公園から大阪生駒線まで	歩行者の安全対策	L=650m(両側)							歩道に点字ブロック設置、路肩カラー検討	P17
歩道の改良	L=90m(南側)										事業用地取得に向け地権者と交渉							
準生活関連経路	市道	大東市	道路課	南の子川中線から保健医療福祉センターまで	歩行者の安全対策	L=140m(南側)						関係者と調整がつき次第路肩カラー実施	P19					
					JR片町線から川中住道3号線まで	歩道上障害物(照明柱)の移設検討	1箇所(東側)											
						歩道上障害物(警察標識)の移設検討	1箇所(東側)							次回更新時に移設				
					22	大東市	道路課	南の子川中線から末広線(総合福祉センター)まで	歩道上障害物(電柱)の移設検討	3箇所(南側)							継続して電柱管理者と移設に向けて調整を行う	P21
									歩行者の安全対策	L=50m(両側)							歩道に点字ブロック設置、路肩カラー検討	
					23	大東市	道路課	御領神社前交差点から会所橋まで	歩道の拡幅	L=150m(東側)								P17
									歩道の拡幅	L=150m(西側)								

※整備内容の「歩道の拡幅」及び「歩道の改良」には、「視覚障害者誘導用ブロックの設置」を含む。

※各種協議の進捗状況に応じて、着手時期については見直す場合があります。

## 2. 道路特定事業計画

### 2-1. 住道駅周辺地区

(2) 個 票

地区名	住道駅周辺地区	経路種別	生活関連経路	区間延長	1,830m	路線番号	1	
路線名	主要地方道 八尾枚方線①							
区 間	御領神社前交差点から氷野歩道橋まで						事業者	大阪府
整備内容	事業量	整備予定						備考
	(延長、箇所)	R5年度	R6年度	R7年度	R8年度	R9年度	R10年度以降	
歩道の拡幅	L=430m (両側)						→	整備時期未定 (他路線事業中)
歩道の拡幅	L=150m (西側)						→	整備時期未定 (他路線事業中)
視覚障害者誘導用ブロックの設置	L=150m (東側)						→	市事業との進捗調整
グレーチング改善	L=130m (東側)						→	R5測量設計 R6～地元調整、工事
グレーチング改善	L=120m (西側)						→	R5測量設計 R6～地元調整、工事
グレーチング改善	L=50m (東側)						→	R5測量設計 R6～地元調整、工事

【現況写真】

写真①



歩道の拡幅

写真②



歩道の拡幅

写真③



歩道の拡幅

写真④



グレーチング改善

写真⑤



歩道の拡幅

写真⑥



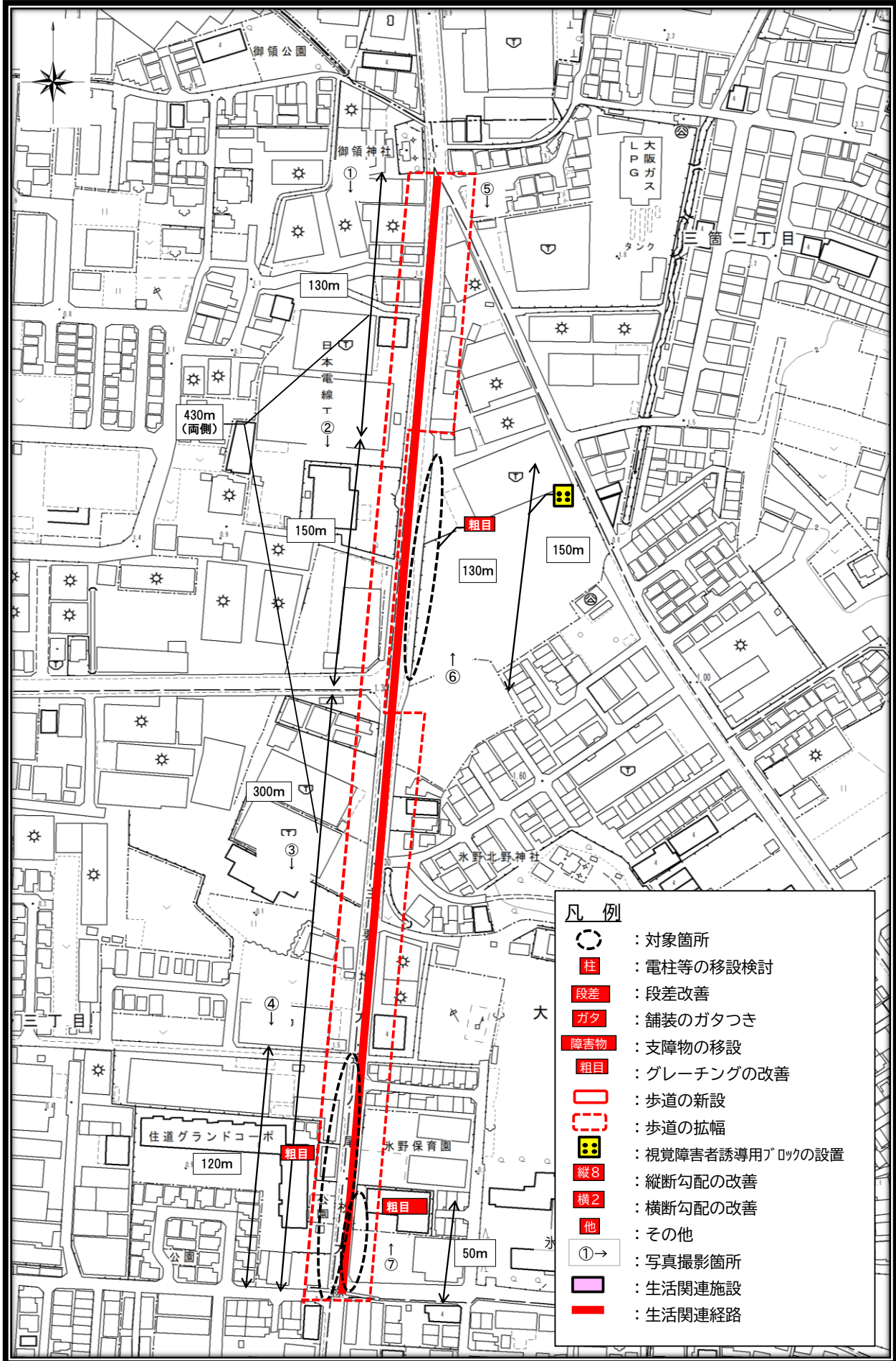
グレーチング改善

写真⑦



グレーチング改善





地区名	住道駅周辺地区	経路種別	生活関連経路	区間延長	1,830m	路線番号	1	
路線名	主要地方道 八尾枚方線②							
区 間	氷野歩道橋から住之井橋まで						事業者	大阪府
整備内容	事業量	整備予定						備考
	(延長、箇所)	R5年度	R6年度	R7年度	R8年度	R9年度	R10年度以降	
歩道の拡幅	L=240m (西側)						→ 整備時期未定 (他路線事業中)	
歩道の拡幅	L=250m (東側)						→ 整備時期未定 (他路線事業中)	
歩道上障害物 (バリカー等) の撤去等	2箇所	→					R4一部撤去予定	
グレーチングの改善	2箇所	→					随時実施	
歩行者の安全対策	1箇所	→					住之井橋 (注意喚起)	

【現況写真】

写真①



歩道の拡幅



写真②



グレーチングの改善



写真③



グレーチングの改善



写真④



歩道上障害物 (バリカー等) の撤去等



写真⑤



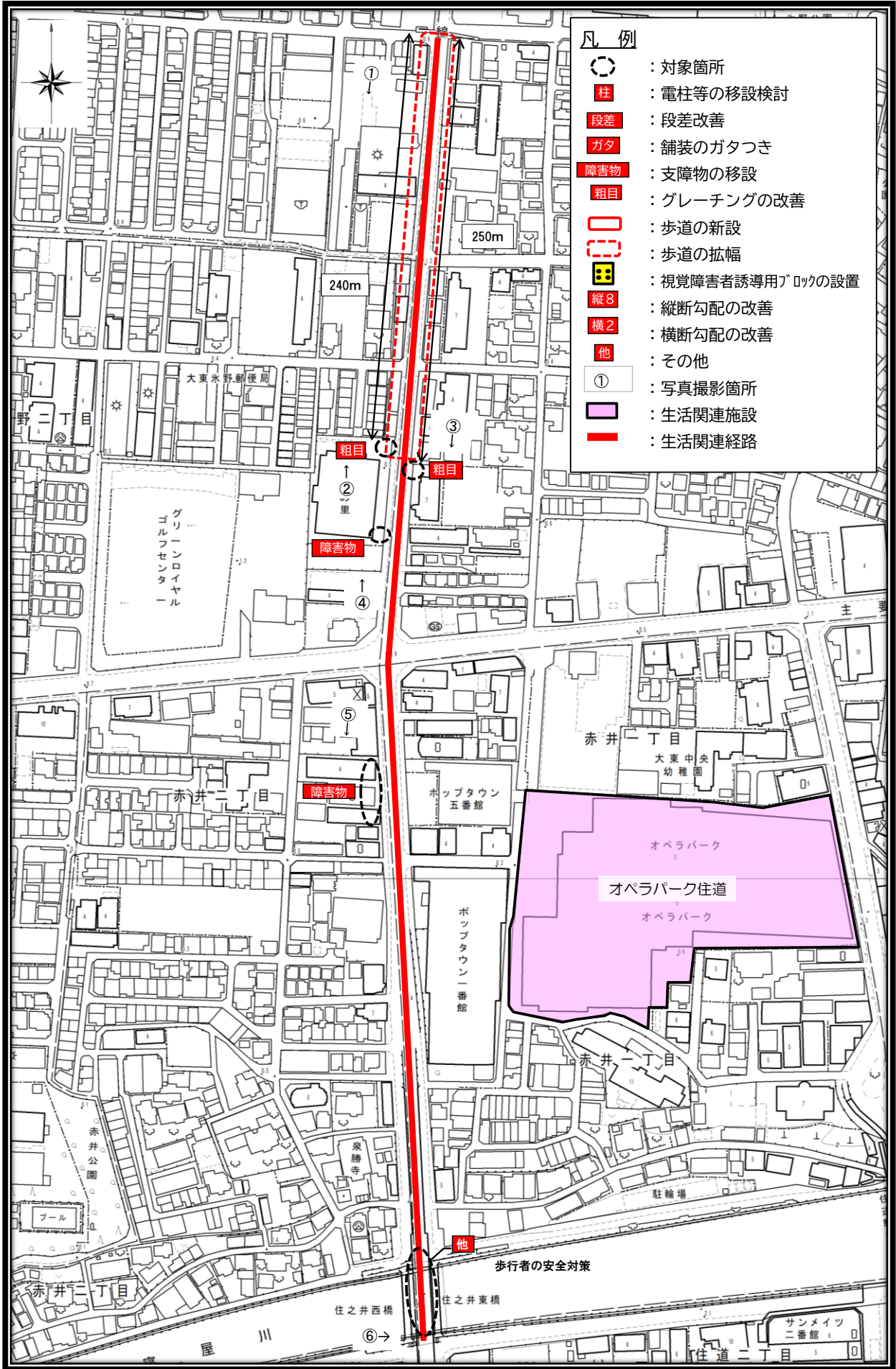
歩道上障害物 (バリカー等) の撤去等

写真⑥



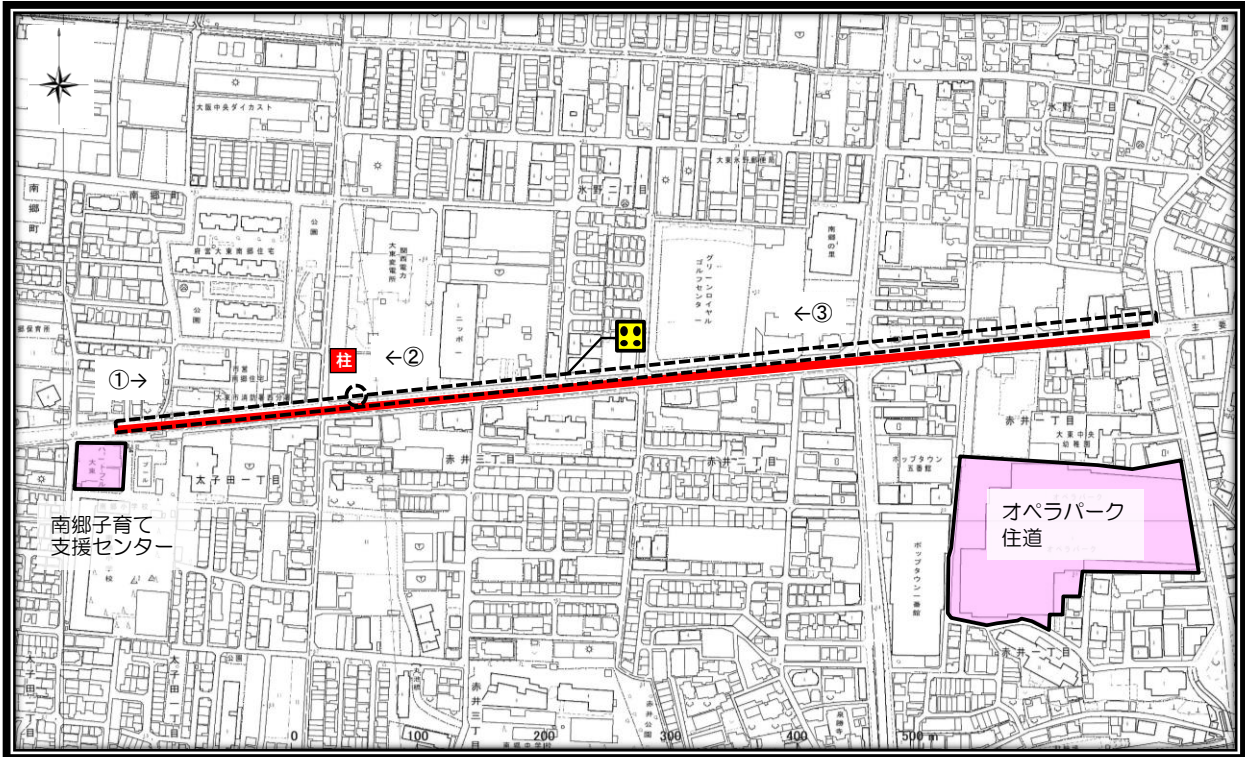
歩行者の安全対策





地区名	住道駅周辺地区	経路種別	生活関連経路	区間延長	1,460m	路線番号	2	
路線名	主要地方道 大阪生駒線①							
区 間	南郷子育て支援センターから住道駅北交差点まで						事業者	大阪府
整備内容	事業量	整備予定						備考
	(延長、箇所)	R5年度	R6年度	R7年度	R8年度	R9年度	R10年度以降	
視覚障害者誘導用ブロックの設置	L=820m (北側)						他路線との事業調整	
歩道上障害物(電柱)の移設検討	1箇所						電力会社協議(移設場所の確保)	

事業箇所図



【現況写真】  
写真①



視覚障害者誘導用ブロックの設置

写真②



歩道上障害物(電柱)の移設検討

写真③



視覚障害者誘導用ブロックの設置

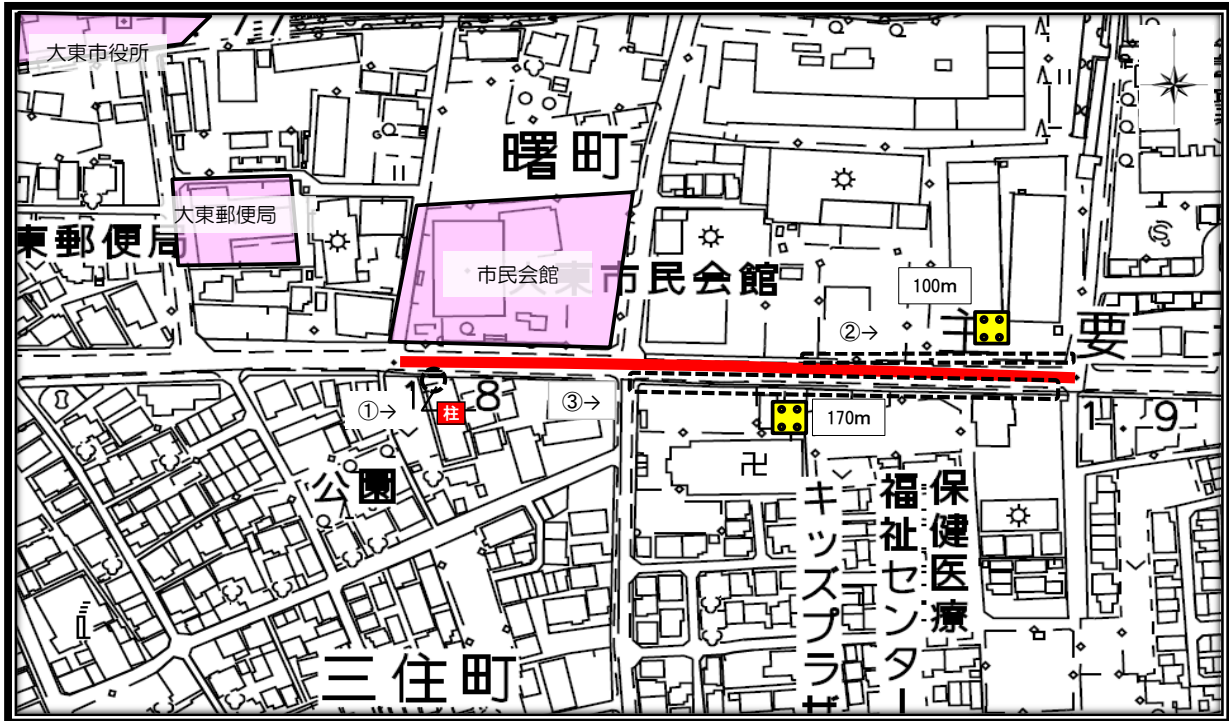
凡 例

- : 対象箇所
- : 電柱等の移設検討
- : 段差改善
- : 舗装のガタつき
- : 支障物の移設
- : グレーチングの改善
- : 歩道の新設
- : 歩道の拡幅
- : 視覚障害者誘導用ブロックの設置
- : 縦断勾配の改善
- : 横断勾配の改善
- : その他
- : 写真撮影箇所
- : 生活関連施設
- : 生活関連経路




地区名	住道駅周辺地区	経路種別	生活関連経路	区間延長	1,460m	路線番号	2	
路線名	主要地方道 大阪生駒線②							
区 間	市民会館前から(都)深野北谷川線まで						事業者	大阪府
整備内容	事業量	整備予定						備考
	(延長、箇所)	R5年度	R6年度	R7年度	R8年度	R9年度	R10年度以降	
歩道上障害物（電柱）の移設検討	1箇所						電力会社協議（移設場所の確保）	
視覚障害者誘導用ブロックの設置	L=100m（北側）						市道整備に合わせて実施予定	
視覚障害者誘導用ブロックの設置	L=170m（南側）						市道整備に合わせて実施予定	

事業箇所図



【現況写真】  
写真①



歩道上障害物（電柱）の移設検討  
（関西電力）

写真②



視覚障害者誘導用ブロックの設置  
（北側）

写真③



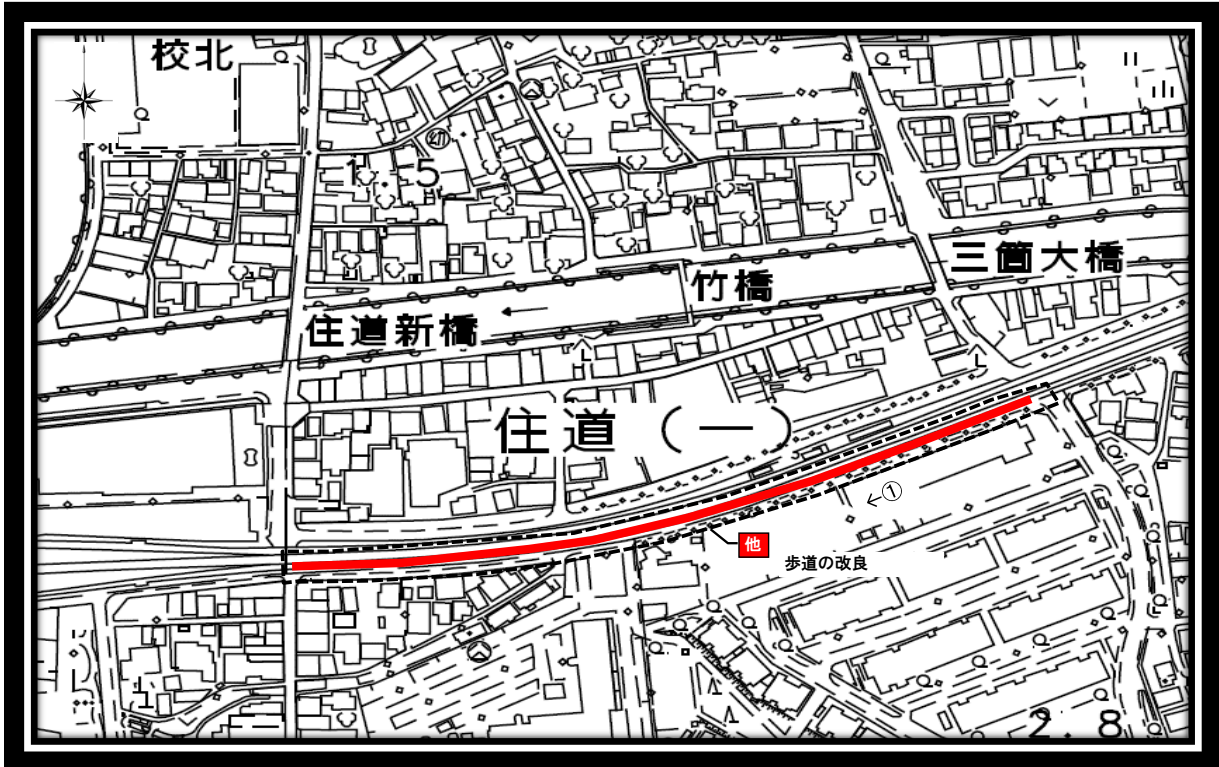
視覚障害者誘導用ブロックの設置（南側）

凡 例

- : 対象箇所
- 柱 : 電柱等の移設検討
- 段差 : 段差改善
- ガタ : 舗装のガタつき
- 障害物 : 支障物の移設
- 粗目 : グレーチングの改善
- 歩道の新設
- 歩道の拡幅
- 縦8 : 視覚障害者誘導用ブロックの設置
- 縦8 : 縦断勾配の改善
- 横2 : 横断勾配の改善
- 他 : その他
- ①→ : 写真撮影箇所
- 生活関連施設
- 生活関連経路

地区名	住道駅周辺地区	経路種別	生活関連経路	区間延長	720m	路線番号	6	
路線名	片町線附属街路南側2号線							
区 間	住道1丁目地内						事業者	
整備内容	事業量	整備予定					道路課	
	(延長、箇所)	R5年度	R6年度	R7年度	R8年度	R9年度	R10年度以降	備考
歩道幅員の改良	L=320m (南側)	→						関係者と調整がつき次第実施

事業箇所図



【現況写真】  
写真①



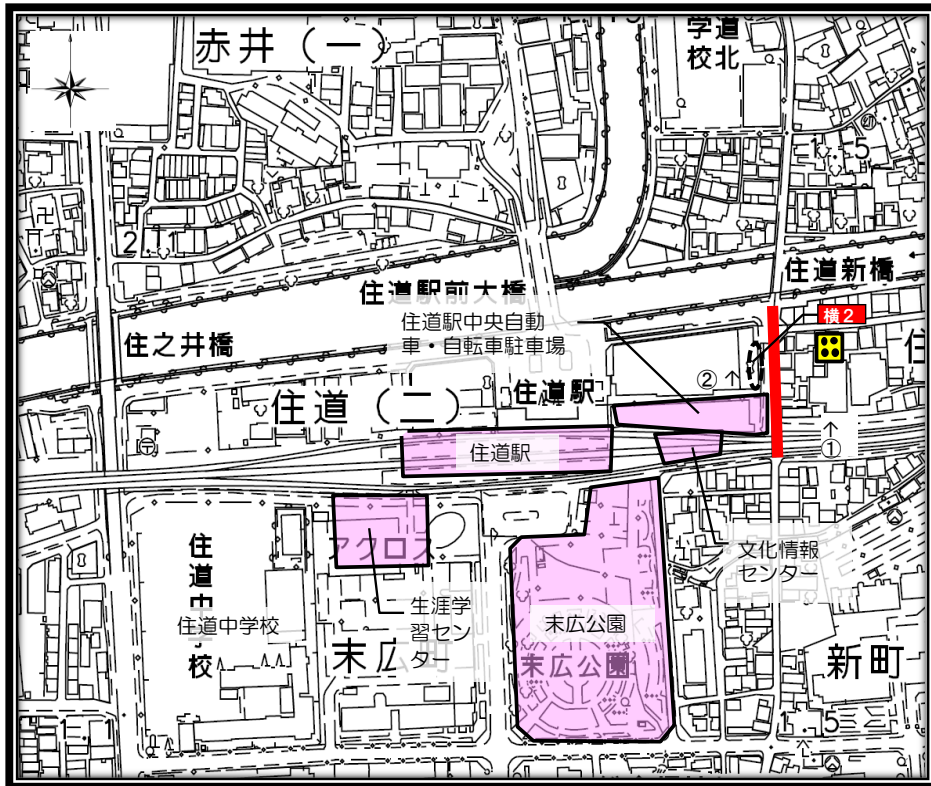
歩道幅員の改良

凡 例

- : 対象箇所
- : 電柱等の移設検討
- : 段差改善
- : 舗装のガタつき
- : 支障物の移設
- : グレーチングの改善
- : 歩道の新設
- : 歩道の拡幅
- : 視覚障害者誘導用ブロックの設置
- : 縦断勾配の改善
- : 横断勾配の改善
- : その他
- : 写真撮影箇所
- : 生活関連施設
- : 生活関連経路

地区名	住道駅周辺地区	経路種別	生活関連経路	区間延長	100m	路線番号	7	
路線名	三住扇町線							
区間	恩智川から片町線附属街路南側2号線まで						事業者	
整備内容	事業量	整備予定					道路課	
	(延長、箇所)	R5年度	R6年度	R7年度	R8年度	R9年度	R10年度以降	備考
歩道の改良(横断勾配の改善)	L=15m(西側)							計画的に実施する
視覚障害者誘導用ブロックの設置	L=100m(西側)							計画的に実施する

事業箇所図



【現況写真】  
写真①



歩道の改良(横断勾配の改善)

写真②



視覚障害者誘導用ブロックの設置

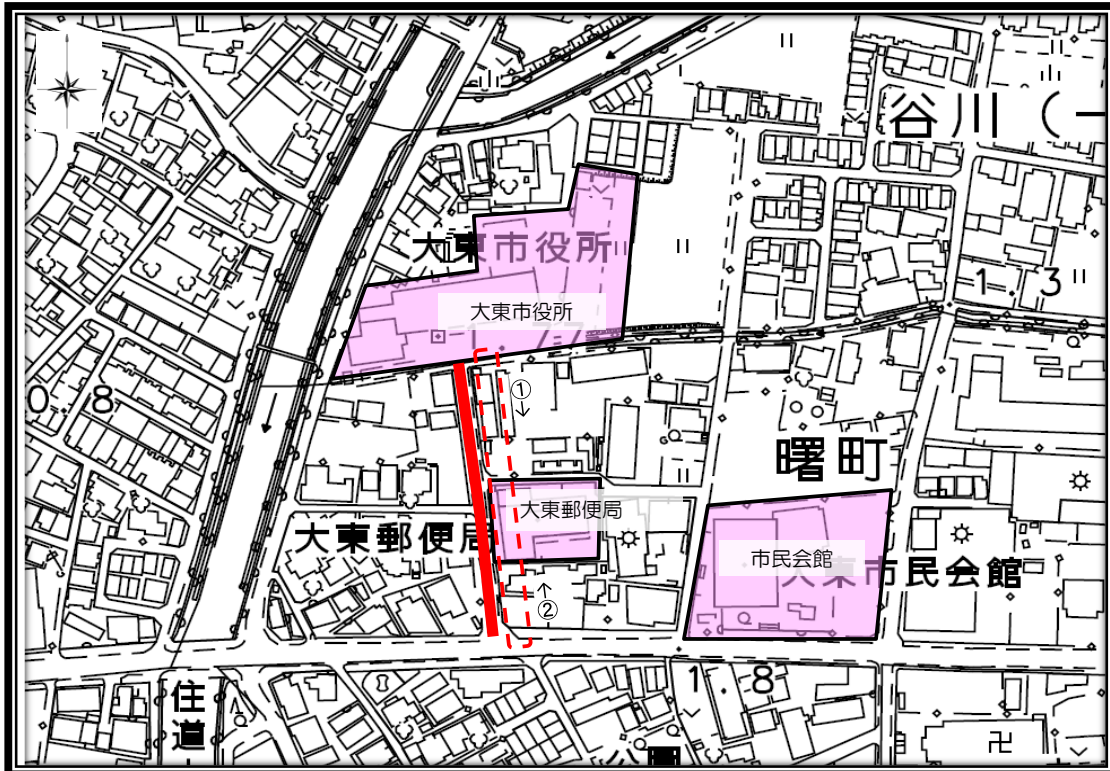
凡例

- : 対象箇所
- 柱 : 電柱等の移設検討
- 段差 : 段差改善
- ガタ : 舗装のガタつき
- 障害物 : 支障物の移設
- 粗目 : グレーチングの改善
- : 歩道の新設
- : 歩道の拡幅
- : 視覚障害者誘導用ブロックの設置
- 縦8 : 縦断勾配の改善
- 横2 : 横断勾配の改善
- 他 : その他
- ① : 写真撮影箇所
- : 生活関連施設
- : 生活関連経路



地区名	住道駅周辺地区	経路種別	生活関連経路	区間延長	150m	路線番号	12	
路線名	庁舎前線							
区 間	市役所から大阪生駒線まで						事業者	
整備内容	事業量	整備予定						道路課
	(延長、箇所)	R5年度	R6年度	R7年度	R8年度	R9年度	R10年度以降	備考
歩道の拡幅	L=150m (東側)						→	

事業箇所図



【現況写真】  
写真①



歩道の拡幅

写真②



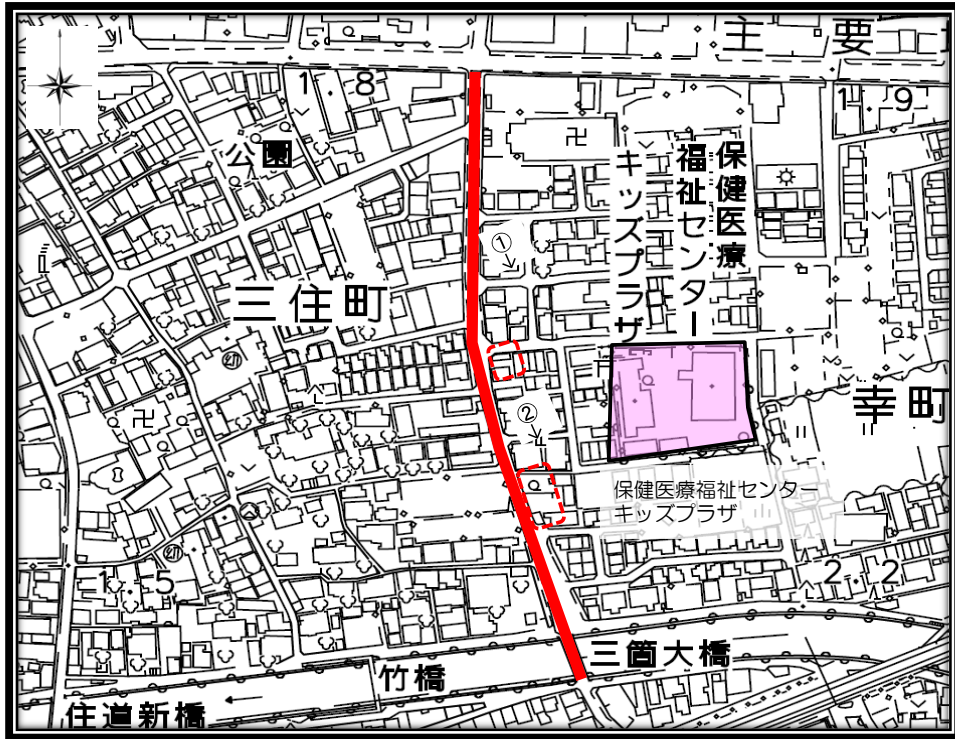
歩道の拡幅

凡 例

- : 対象箇所
- : 電柱等の移設検討
- : 段差改善
- : 舗装のガタつき
- : 支障物の移設
- : グレーチングの改善
- : 歩道の新設
- : 歩道の拡幅
- : 視覚障害者誘導用ブロックの設置
- : 縦断勾配の改善
- : 横断勾配の改善
- : その他
- : 写真撮影箇所
- : 生活関連施設
- : 生活関連経路

地区名	住道駅周辺地区	経路種別	生活関連経路	区間延長	410m	路線番号	14	
路線名	南の子川中線（旧：南の子線）							
区 間	大阪生駒線から恩智川まで							事業者
整備内容	事業量	整備予定						道路課
	(延長、箇所)	R5年度	R6年度	R7年度	R8年度	R9年度	R10年度以降	備考
歩道の拡幅	L=10m（東側）						→	
歩道の拡幅	L=30m（東側）						→	

事業箇所図



【現況写真】

写真①



歩道の拡幅

写真②



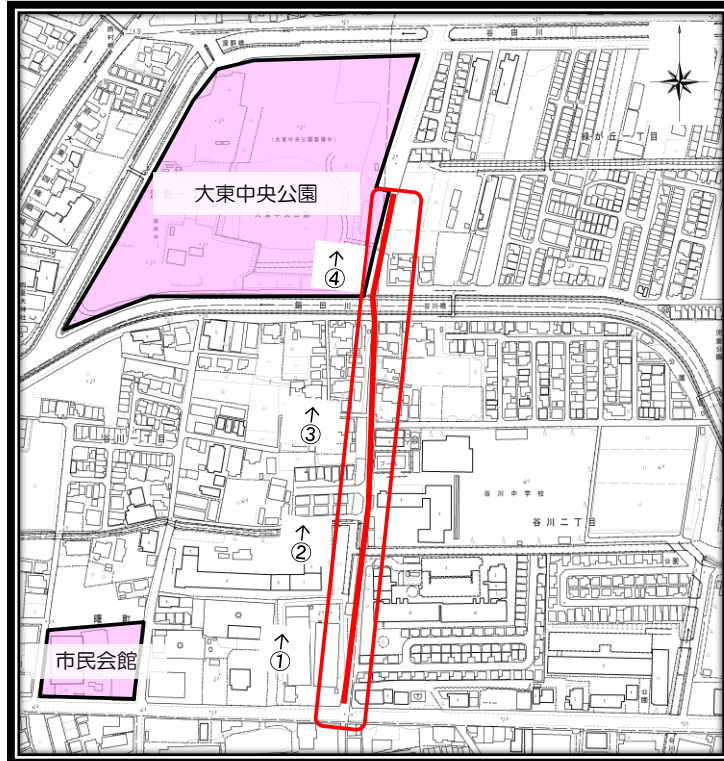
歩道の拡幅

凡 例

- : 対象箇所
- : 電柱等の移設検討
- : 段差改善
- : 舗装のガタつき
- : 障害物の移設
- : グレーチングの改善
- : 歩道の新設
- : 歩道の拡幅
- : 視覚障害者誘導用ブロックの設置
- : 縦断勾配の改善
- : 横断勾配の改善
- : その他
- : 写真撮影箇所
- : 生活関連施設
- : 生活関連経路

地区名	住道駅周辺地区	経路種別	生活関連経路	区間延長	500m	路線番号	16
路線名	(都) 深野北谷川線 (谷川1号線)						
区 間	大東中央公園から大阪生駒線まで						事業者
整備内容	事業量	整備予定					道路課
	(延長、箇所)	R5年度	R6年度	R7年度	R8年度	R9年度	R10年度以降備考
歩道の設置	L=500m (両側)						事業中

事業箇所図



【現況写真】

写真①



歩道の設置

写真②



歩道の設置

写真③



歩道の設置

写真④



歩道の設置

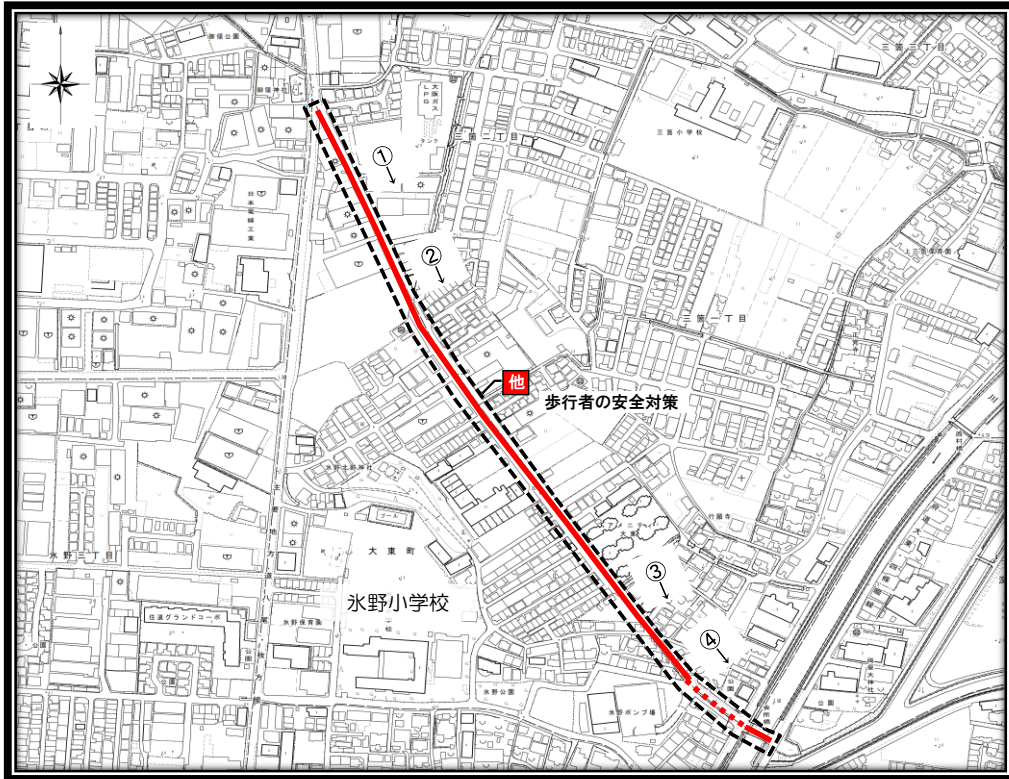
凡 例

- : 対象箇所
- : 電柱等の移設検討
- : 段差改善
- : 舗装のガタつき
- : 支障物の移設
- : グレーチングの改善
- : 歩道の新設
- : 歩道の拡幅
- : 視覚障害者誘導用ブロックの設置
- : 縦断勾配の改善
- : 横断勾配の改善
- : その他
- : 写真撮影箇所
- : 生活関連施設
- : 生活関連経路



地区名	住道駅周辺地区	経路種別	生活関連経路 準生活関連経路		区間延長	650m 50m	路線番号	17 23
路線名	三年坂会所橋線							
区 間	御領神社前交差点から会所橋まで							事業者
整備内容	事業量	整備予定						道路課
	(延長、箇所)	R5年度	R6年度	R7年度	R8年度	R9年度	R10年度以降	備考
歩行者の安全対策	L=700m (両側)						→	歩道に点字ブロック設置、 路肩カラー検討

事業箇所図



【現況写真】

写真①



歩行者の安全対策

写真②



歩行者の安全対策

写真③



歩行者の安全対策

写真④



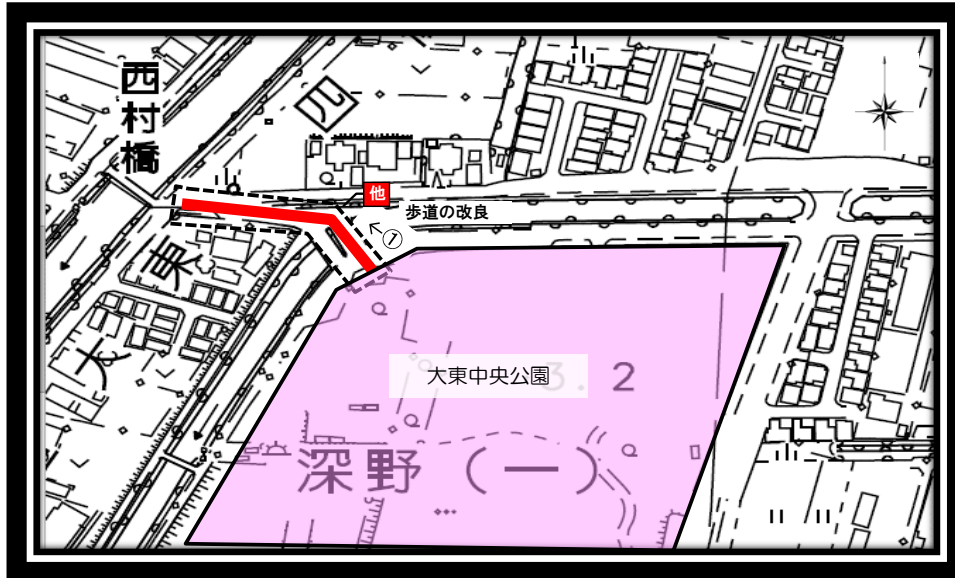
歩行者の安全対策

凡 例

- : 対象箇所
- : 電柱等の移設検討
- : 段差改善
- : 舗装のガタつき
- : 支障物の移設
- : グレーチングの改善
- : 歩道の新設
- : 歩道の拡幅
- : 視覚障害者誘導用ブロックの設置
- : 縦断勾配の改善
- : 横断勾配の改善
- : その他
- : 写真撮影箇所
- : 生活関連施設
- : 生活関連経路
- : 準生活関連経路

地区名	住道駅周辺地区	経路種別	生活関連経路	区間延長	90m	路線番号	18	
路線名	野崎深野線							
区 間	西村橋から大東中央公園まで						事業者	
整備内容	事業量	整備予定					道路課	
	(延長、箇所)	R5年度	R6年度	R7年度	R8年度	R9年度	R10年度以降	備考
歩道の改良	L=90m (南側)							事業用地取得に向け地権者と交渉

事業箇所図



【現況写真】  
写真①



歩道の改良

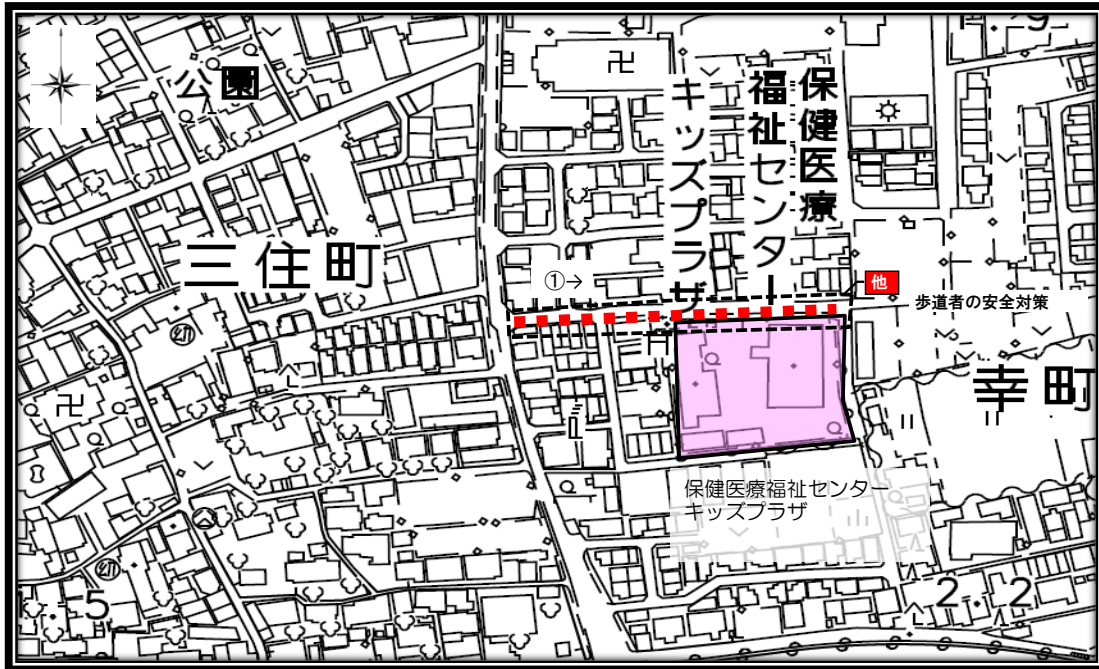
凡 例

- : 対象箇所
- : 電柱等の移設検討
- : 段差改善
- : 舗装のガタつき
- : 支障物の移設
- : グレーチングの改善
- : 歩道の新設
- : 歩道の拡幅
- : 視覚障害者誘導用ブロックの設置
- : 縦断勾配の改善
- : 横断勾配の改善
- : その他
- : 写真撮影箇所
- : 生活関連施設
- : 生活関連経路



地区名	住道駅周辺地区	経路種別	準生活関連経路	区間延長	140m	路線番号	20	
路線名	病院前線							
区 間	南の子川中線から保健医療福祉センターまで						事業者	
整備内容	事業量	整備予定					道路課	
	(延長、箇所)	R5年度	R6年度	R7年度	R8年度	R9年度	R10年度以降	備考
歩行者の安全対策	L=140m (南側)	→						関係者と調整が付き次第路肩カラー実施

事業箇所図



【現況写真】  
写真①

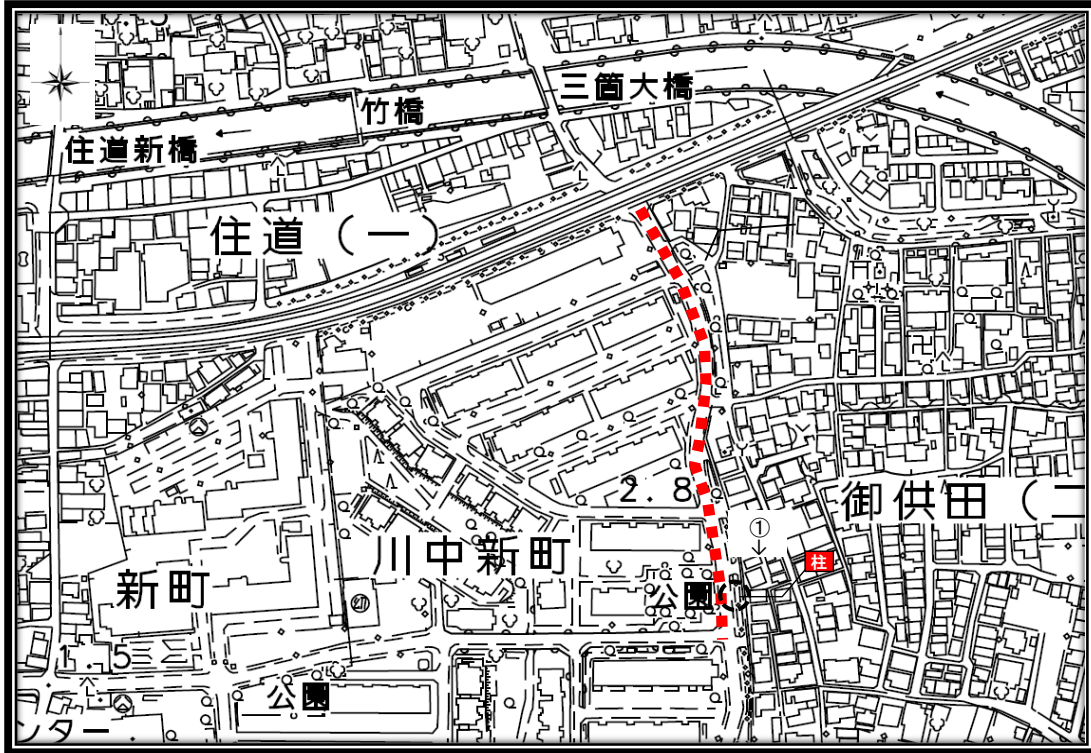


歩行者の安全対策

凡 例	
	: 対象箇所
	: 電柱等の移設検討
	: 段差改善
	: 舗装のガタつき
	: 支障物の移設
	: グレーチングの改善
	: 歩道の新設
	: 歩道の拡幅
	: 視覚障害者誘導用ブロックの設置
	: 縦断勾配の改善
	: 横断勾配の改善
	: その他
	: 写真撮影箇所
	: 生活関連施設
	: 準生活関連経路

地区名	住道駅周辺地区	経路種別	準生活関連経路	区間延長	240m	路線番号	21	
路線名	南の子川中線 (旧: 川中住道1号線)							
区 間	JR片町線から川中住道3号線まで							
整備内容	事業量	整備予定						事業者
	(延長、箇所)	R5年度	R6年度	R7年度	R8年度	R9年度	R10年度以降	備考
歩道上障害物 (照明柱) の移設検討	1箇所 (東側)	→						道路課
歩道上障害物 (警察標識) の移設検討	1箇所 (東側)	→						公安委員会 次回更新時に移設

事業箇所図



【現況写真】  
写真①



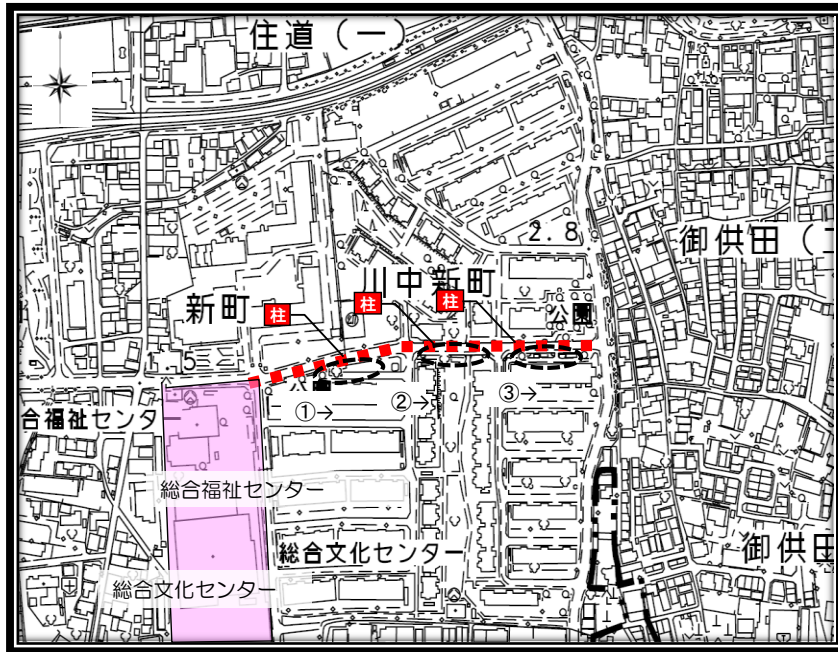
歩道上障害物 (照明柱・警察標識) の移設検討

凡 例

- : 対象箇所
- : 電柱等の移設検討
- : 段差改善
- : 舗装のガタつき
- : 支障害物の移設
- : グレーチングの改善
- : 歩道の新設
- : 歩道の拡幅
- : 視覚障害者誘導用ブロックの設置
- : 縦断勾配の改善
- : 横断勾配の改善
- : その他
- : 写真撮影箇所
- : 生活関連施設
- : 準生活関連経路

地区名	住道駅周辺地区	経路種別	準生活関連経路	区間延長	280m	路線番号	22	
路線名	川中住道3号線							
区間	南の子川中線から末広線（総合福祉センター）まで						事業者	
整備内容	事業量	整備予定					道路課	
	(延長、箇所)	R5年度	R6年度	R7年度	R8年度	R9年度	R10年度以降	備考
歩道上障害物（電柱）の移設検討	3箇所（南側）	→						継続して電柱管理者と移設に向けて調整を行う

事業箇所図



【現況写真】

写真①



歩道上障害物（電柱）の移設検討

写真②



歩道上障害物（電柱）の移設検討

写真③



歩道上障害物（電柱）の移設検討

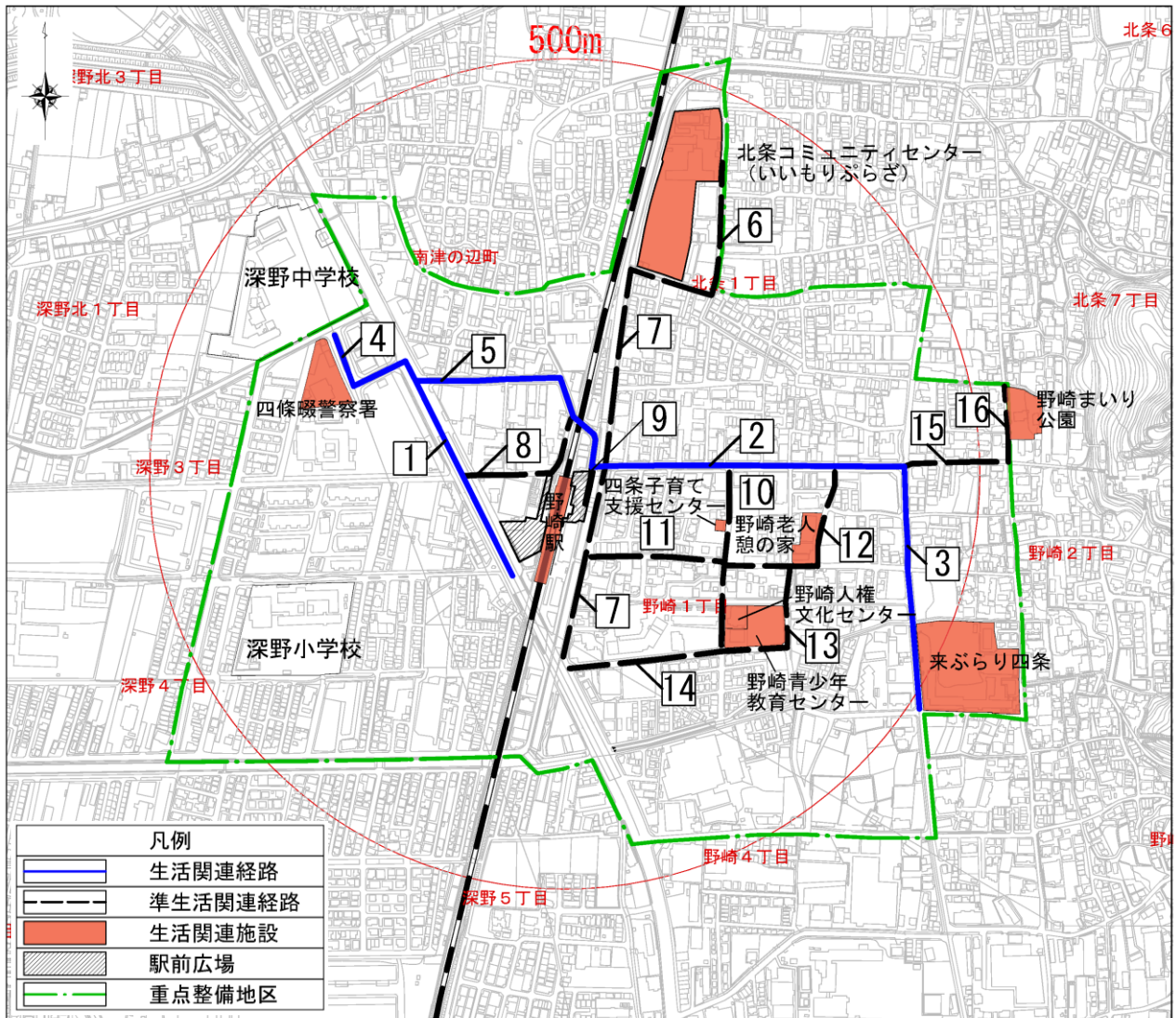
凡例

- : 対象箇所
- : 電柱等の移設検討
- : 段差改善
- : 舗装のガタつき
- : 支障物の移設
- : グレーチングの改善
- : 歩道の新設
- : 歩道の拡幅
- : 視覚障害者誘導用ブロックの設置
- : 縦断勾配の改善
- : 横断勾配の改善
- : その他
- : 写真撮影箇所
- : 生活関連施設
- : 準生活関連経路



## 2. 道路特定事業計画

### 2-2. 野崎周辺地区



図：生活関連経路（野崎駅周辺地区）

生活関連経路			生活関連経路		
番号	路線名	区間延長 (m)	番号	路線名	区間延長 (m)
1	国・170号	300	4	市・警察前線	140
2	府・野崎停車場線	350	5	市・南津の辺野崎駅前線	280
3	府・枚方富田林泉佐野線(旧国道170号)	300		計	1,370

準生活関連経路			準生活関連経路		
番号	路線名	区間延長 (m)	番号	路線名	区間延長 (m)
6	市・北条西小学校前線	170	12	市・野崎南北7号線	110
7	市・谷田川左岸線	570	13	市・野崎2号線	90
8	市・野崎駅西側線	160	14	市・野崎3号線	260
9	市・野崎駅前南北線	40	15	市・観音野崎停車場線	120
10	市・島の内太鼓田線	220	16	市・北条寺川線	90
11	市・野崎駅前線	270		計	2,100

## 2. 道路特定事業計画

### 2-2. 野崎駅周辺地区

#### (1) 一覧表

経路種別	種別	路線番号	路線名	事業者		区 間	整備内容	整備延長・箇所	整備予定						備考	個票ページ							
									短期					長期									
									R5年度	R6年度	R7年度	R8年度	R9年度				R10年度以降						
生活関連経路	国道	1	国道170号（大阪外環状線）	大阪府		南津の辺町21番から南津の辺町24番まで	視覚障害者誘導用ブロックの設置	L=60m（東側）	→							他路線との調整	P25						
							グレーチングの改善	L=100m（西側）	→							沿道家屋等との調整							
							歩道の改良	L=100m（西側）	→							整備時期未定（沿道家屋等との調整）							
生活関連経路	府道	2	野崎停車場線	大阪府		谷田川左岸線から旧国道170号まで	舗装改善	L=120m（西側）	→							R5～R6	P26						
							歩道上障害物（店舗商品等）の移設	L=350m（両側）	→							随時実施							
							視覚障害者誘導用ブロックの設置	L=350m（両側）	→							無電柱化含む							
生活関連経路	市道	5	南津の辺野崎駅前線	大東市	道路課	国道170号から野崎駅前南北線まで	グレーチングの改善	1箇所	→							計画的に実施する	P27						
							準生活関連経路	市道	7	大東市	道路課	北条1丁目	歩道の改良（縦断勾配の改善）	L=50m（東側）								R6枚方土木事務所との協議、R7以降に改修工事	P28
													11	大東市	道路課	谷田川左岸線から野崎南北7号線（野崎老人憩の家）まで	歩道の改良（横断勾配の改善）	L=150m（北側）					
グレーチングの改善	L=100m	→																	計画的に実施する				
12	大東市	道路課	野崎老人憩の家 東側	グレーチングの改善	L=50m															計画的に実施する	P30		
				14	大東市	道路課							谷田川左岸線から野崎2号線（野崎青少年教育センター南東）まで	歩行者の安全対策	L=40m（南側）								歩行空間の確保
15	大東市	道路課	野崎交差点				歩行者の安全対策	L=120m（両側）									路肩カラー検討	P32					
				16	大東市	道路課	野崎まいり公園から観音野崎停車場線まで	歩行者の安全対策	L=90m（東側）								路肩カラー検討	P33					
その他			野崎駅前広場					大東市	駅周辺整備課	西側駅前広場	駅前広場の整備（西側）	1箇所	→					事業中	P34				
				東側駅前広場	駅前広場の整備（東側）	1箇所	→																

※整備内容の「歩道の新設」及び「歩道の拡幅」には、「視覚障害者誘導用ブロックの設置」を含む。

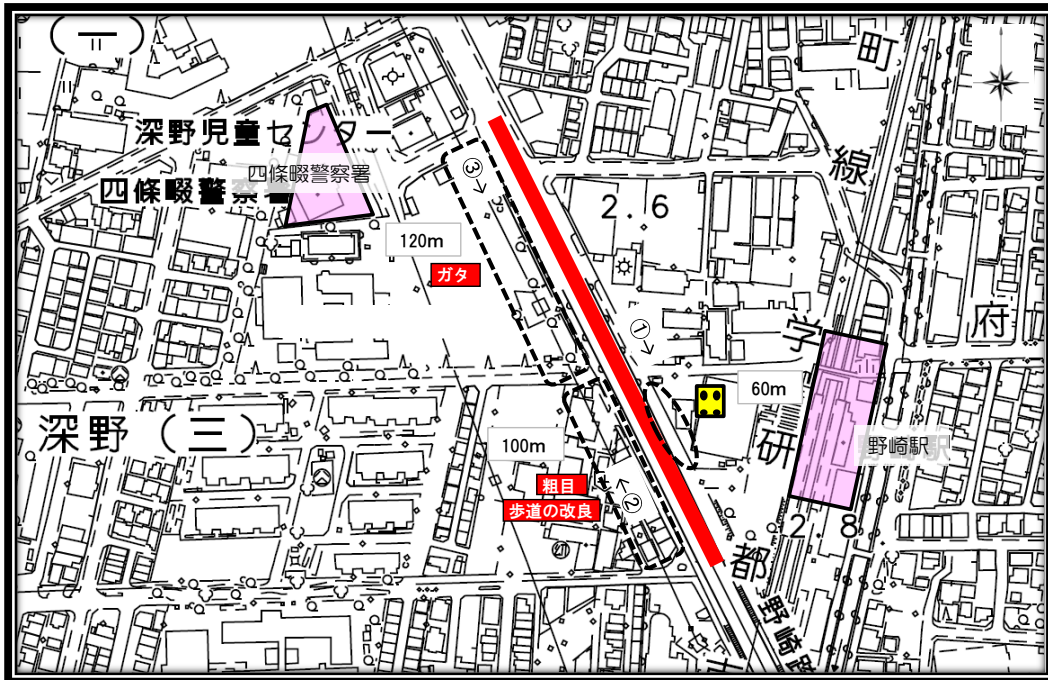
※各種協議の進捗状況に応じて、着手時期については見直す場合があります。

2. 道路特定事業計画  
2-2. 野崎駅周辺地区

(2) 個 票

地区名	野崎駅周辺地区	経路種別	生活関連経路	区間延長	300m	路線番号	1	
路線名	国道170号							
区間	南津の辺町21番から南津の辺町24番まで						事業者	大阪府
整備内容	事業量	整備予定						備考
	(延長、箇所)	R5年度	R6年度	R7年度	R8年度	R9年度	R10年度以降	
視覚障害者誘導用ブロックの設置	L=60m (東側)							他路線との調整
グレーチングの改善	L=100m (西側)							沿道家屋等との調整
歩道の改良	L=100m (西側)							整備時期未定 (沿道家屋等との調整)
舗装改善	L=120m (西側)							R5~R6

事業箇所図



【現況写真】

写真①



視覚障害者誘導用ブロックの設置

写真②



グレーチングの改善

写真③



舗装改善

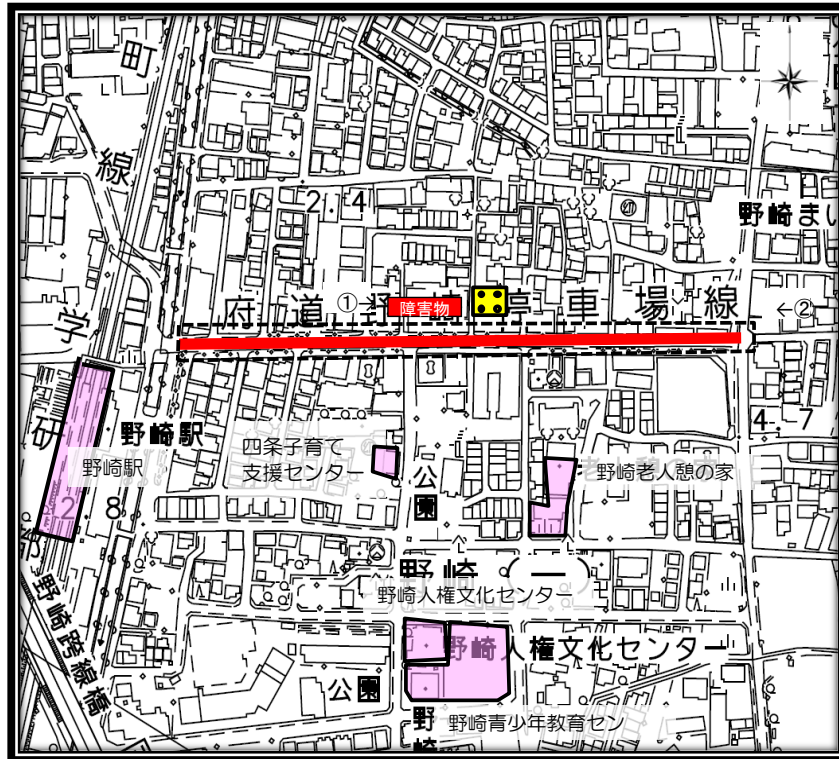
凡例

- : 対象箇所
- : 電柱等の移設検討
- : 段差改善
- : 舗装のガタつき
- : 支障物の移設
- : グレーチングの改善
- : 歩道の新設
- : 歩道の拡幅
- : 視覚障害者誘導用ブロックの設置
- : 縦断勾配の改善
- : 横断勾配の改善
- : その他
- : 写真撮影箇所
- : 生活関連施設
- : 生活関連経路



地区名	野崎駅周辺地区	経路種別	生活関連経路	区間延長	350m	路線番号	2	
路線名	野崎停車場線							
区 間	谷田川左岸線から旧国道170号まで						事業者	大阪府
整備内容	事業量	整備予定					備考	
	(延長、箇所)	R5年度	R6年度	R7年度	R8年度	R9年度		R10年度以降
歩道上障害物（店舗商品等）の移設	L=350m（両側）						随時実施	
視覚障害者誘導用ブロックの設置	L=350m（両側）						無電柱化含む	

事業箇所図



【現況写真】  
写真①



歩道上障害物（店舗商品等）の移設

写真②



視覚障害者誘導用ブロックの設置  
(無電柱化含む)

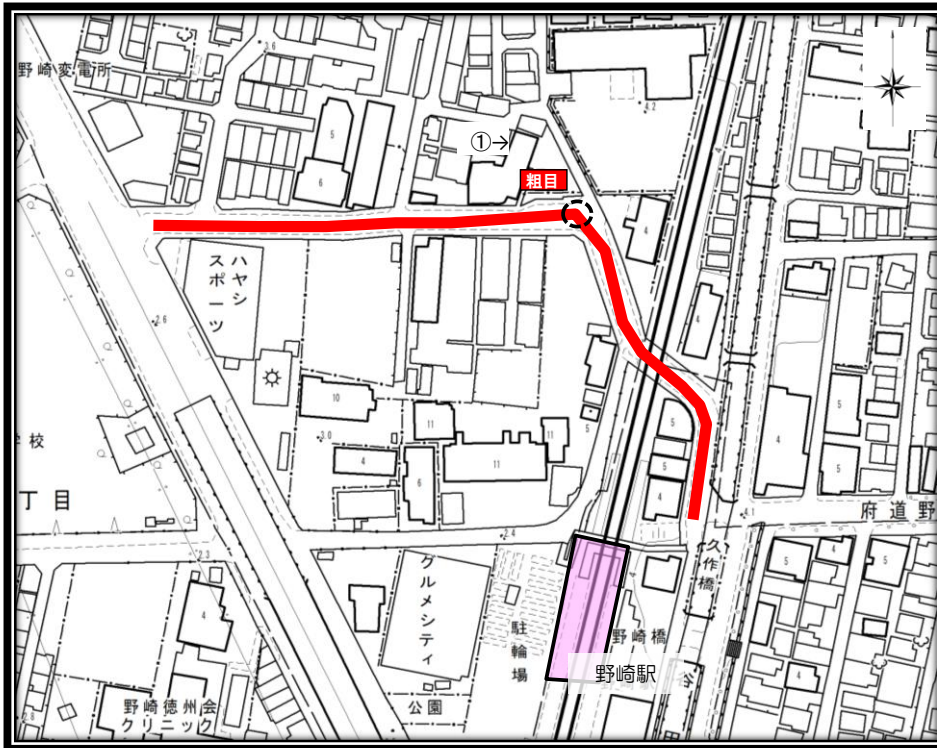
凡 例

- : 対象箇所
- 柱 : 電柱等の移設検討
- 段差 : 段差改善
- ガタ : 舗装のガタつき
- 障害物 : 支障物の移設
- 粗目 : グレーチングの改善
- 歩道の新設
- 歩道の拡幅
- 視覚障害者誘導用ブロックの設置
- 縦8 : 縦断勾配の改善
- 横2 : 横断勾配の改善
- 他 : その他
- ①→ : 写真撮影箇所
- 生活関連施設
- 生活関連経路



地区名	野崎駅周辺地区	経路種別	生活関連経路	区間延長	280m	路線番号	5	
路線名	南津の辺野崎駅前線							
区間	国道170号から野崎駅前南北線まで						事業者	
整備内容	事業量	整備予定					道路課	
	(延長、箇所)	R5年度	R6年度	R7年度	R8年度	R9年度	R10年度以降	備考
グレーチングの改善	1箇所	→						計画的に実施する

事業箇所図



【現況写真】  
写真①



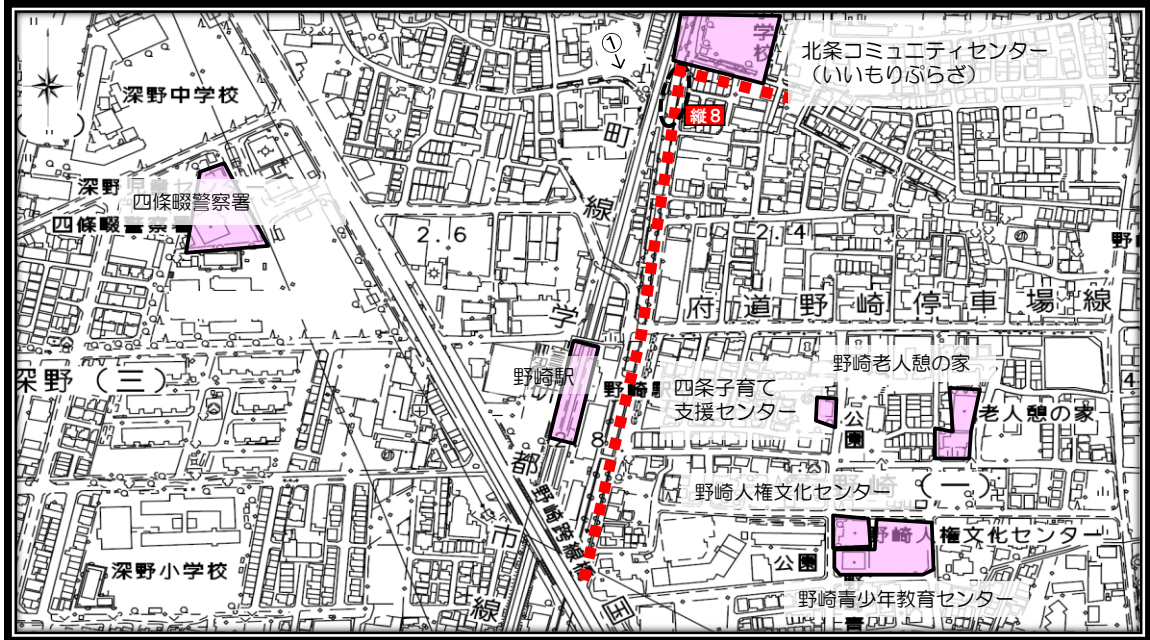
グレーチングの改善

凡例

- : 対象箇所
- : 電柱等の移設検討
- : 段差改善
- : 舗装のガタつき
- : 支障物の移設
- : グレーチングの改善
- : 歩道の新設
- : 歩道の拡幅
- : 視覚障害者誘導用ブロックの設置
- : 縦断勾配の改善
- : 横断勾配の改善
- : その他
- : 写真撮影箇所
- : 生活関連施設
- : 生活関連経路

地区名	野崎駅周辺地区	経路種別	準生活関連経路	区間延長	570m	路線番号	7
路線名	谷田川左岸線						
区間	北条1丁目						
整備内容	事業量	整備予定					事業者
	(延長、箇所)	R5年度	R6年度	R7年度	R8年度	R9年度	R10年度以降
歩道の改良（縦断勾配の改善）	L=50m（東側）						R6枚方土木事務所との協議、R7以降に改修工事

事業箇所図


















【現況写真】  
写真①



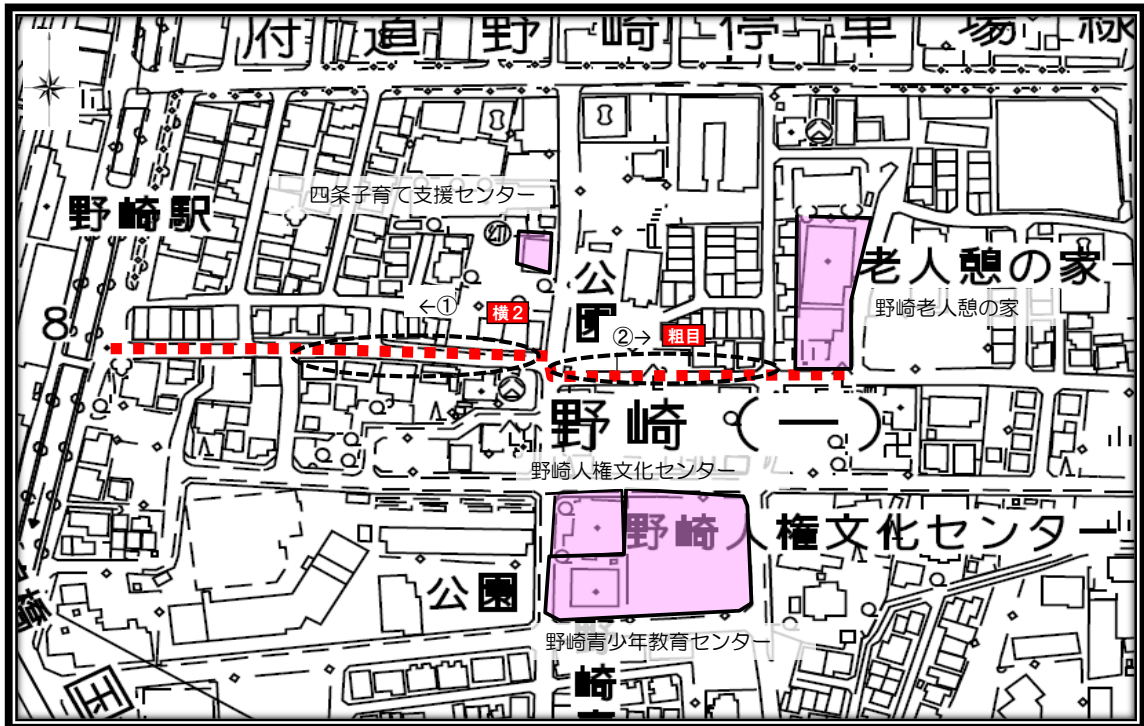
歩道の改良（縦断勾配の改善）

凡例

-  : 対象箇所
-  : 電柱等の移設検討
-  : 段差改善
-  : 舗装のガタつき
-  : 支障物の移設
-  : グレーチングの改善
-  : 歩道の新設
-  : 歩道の拡幅
-  : 視覚障害者誘導用ブロックの設置
-  : 縦断勾配の改善
-  : 横断勾配の改善
-  : その他
-  : 写真撮影箇所
-  : 生活関連施設
-  : 準生活関連経路

地区名	野崎駅周辺地区	経路種別	準生活関連経路	区間延長	270m	路線番号	11	
路線名	野崎駅前線							
区間	谷田川左岸線から野崎南北7号線（野崎老人憩の家）まで						事業者	
整備内容	事業量	整備予定					道路課	
	(延長、箇所)	R5年度	R6年度	R7年度	R8年度	R9年度	R10年度以降	備考
歩道の改良（横断勾配の改善）	L=150m（北側）							関係者と調整が付き次第実施
グレーチングの改善	L=100m							計画的に実施する

事業箇所図



【現況写真】

写真①



歩道の改良（横断勾配の改善）

写真②



グレーチングの改善

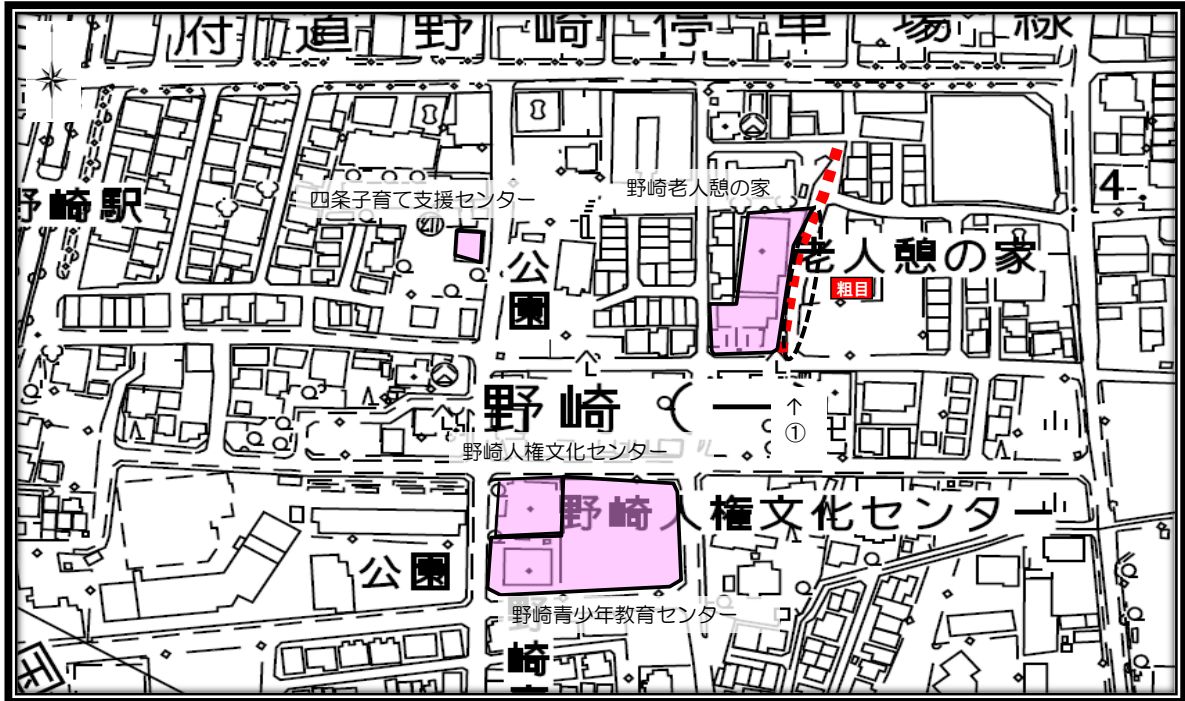
凡例

- : 対象箇所
- : 電柱等の移設検討
- : 段差改善
- : 舗装のガタつき
- : 支障害物の移設
- : グレーチングの改善
- : 歩道の新設
- : 歩道の拡幅
- : 視覚障害者誘導用ブロックの設置
- : 縦断勾配の改善
- : 横断勾配の改善
- : その他
- : 写真撮影箇所
- : 生活関連施設
- : 準生活関連経路



地区名	野崎駅周辺地区	経路種別	準生活関連経路	区間延長	110m	路線番号	12
路線名	野崎南北7号線						
区間	野崎老人憩の家 東側						事業者
整備内容	事業量	整備予定					道路課
	(延長、箇所)	R5年度	R6年度	R7年度	R8年度	R9年度	R10年度以降
グレーチングの改善	L=50m				→		計画的に実施する

事業箇所図



【現況写真】  
写真①



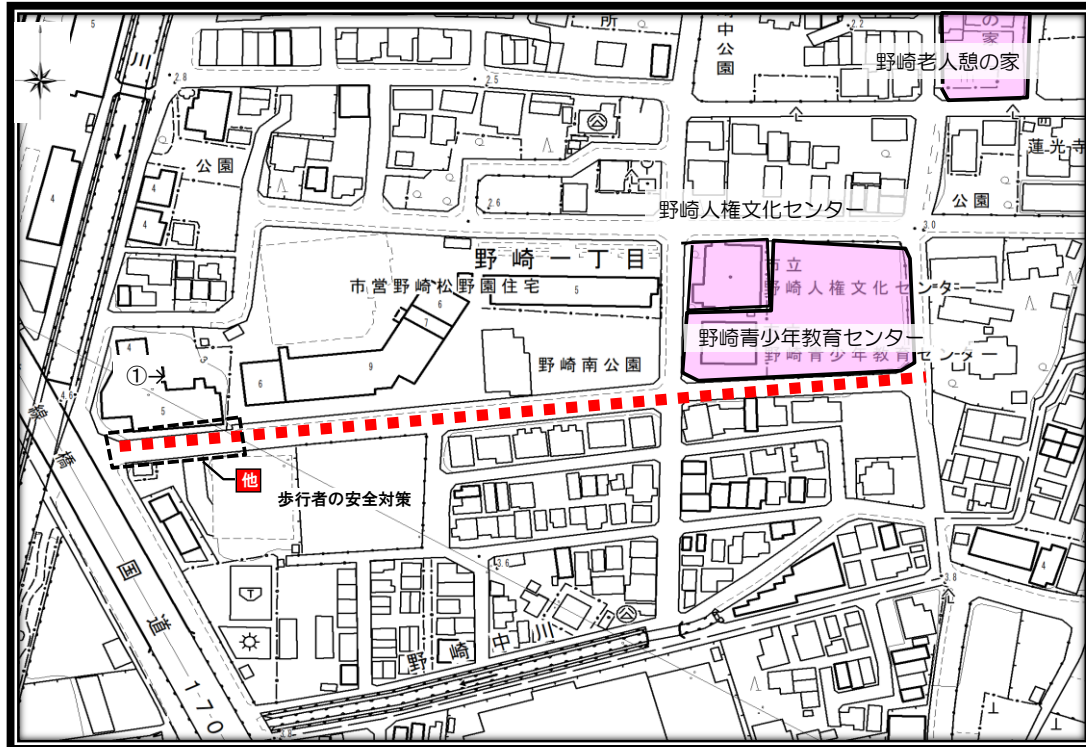
グレーチングの改善

凡例

- : 対象箇所
- : 電柱等の移設検討
- : 段差改善
- : 舗装のガタつき
- : 支障物の移設
- : グレーチングの改善
- : 歩道の新設
- : 歩道の拡幅
- : 視覚障害者誘導用ブロックの設置
- : 縦断勾配の改善
- : 横断勾配の改善
- : その他
- : 写真撮影箇所
- : 生活関連施設
- : 準生活関連経路

地区名	野崎駅周辺地区	経路種別	準生活関連経路	区間延長	260m	路線番号	14	
路線名	野崎3号線							
区間	谷田川左岸線から野崎2号線（野崎青少年教育センター南東）まで						事業者	
整備内容	事業量	整備予定					道路課	
	(延長、箇所)	R5年度	R6年度	R7年度	R8年度	R9年度	R10年度以降	備考
歩行者の安全対策	L=40m（南側）						→	歩行空間の確保

事業箇所図



【現況写真】  
写真①



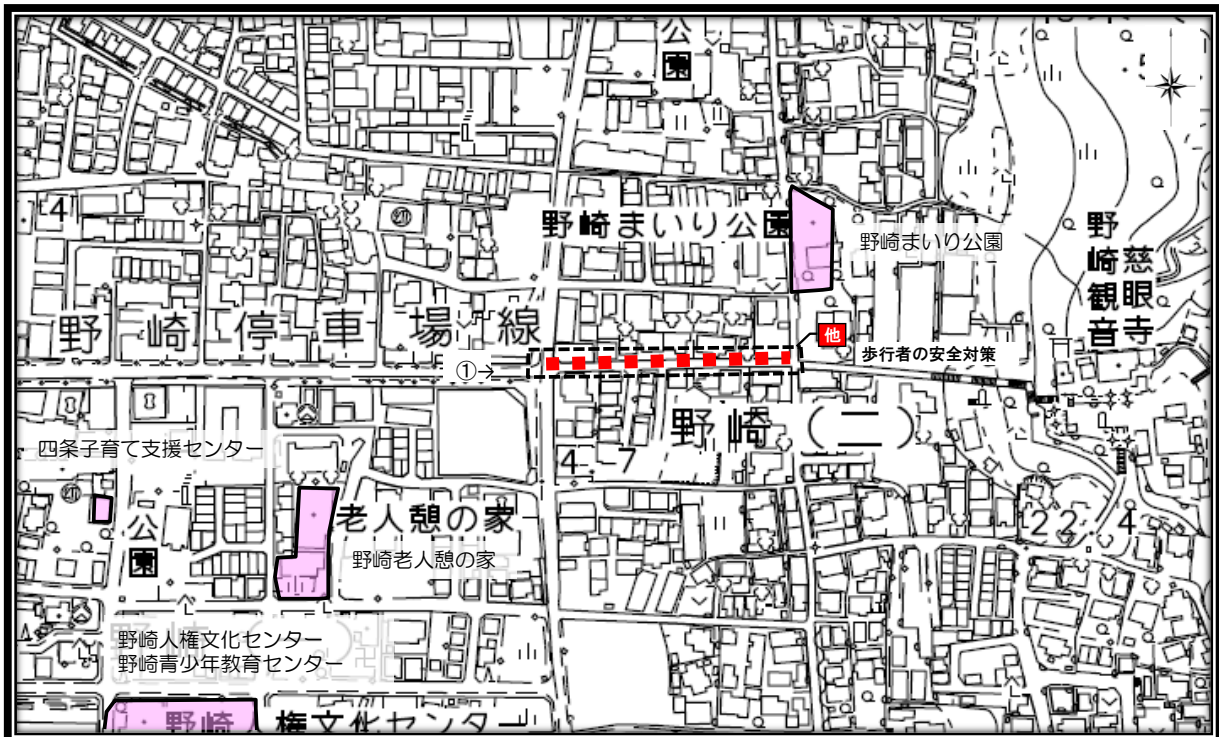
歩行者の安全対策

凡例

- : 対象箇所
- : 電柱等の移設検討
- : 段差改善
- : 舗装のガタつき
- : 支障物の移設
- : グレーチングの改善
- : 歩道の新設
- : 歩道の拡幅
- : 縦断勾配の改善
- : 横断勾配の改善
- : その他
- : 写真撮影箇所
- : 生活関連施設
- : 準生活関連経路

地区名	野崎駅周辺地区	経路種別	準生活関連経路	区間延長	120m	路線番号	15
路線名	観音野崎停車場線						
区間	野崎交差点						事業者
整備内容	事業量	整備予定					道路課
	(延長、箇所)	R5年度	R6年度	R7年度	R8年度	R9年度	R10年度以降
歩行者の安全対策	L=120m (両側)						路肩カラー検討

事業箇所図



【現況写真】  
写真①



歩行者の安全対策

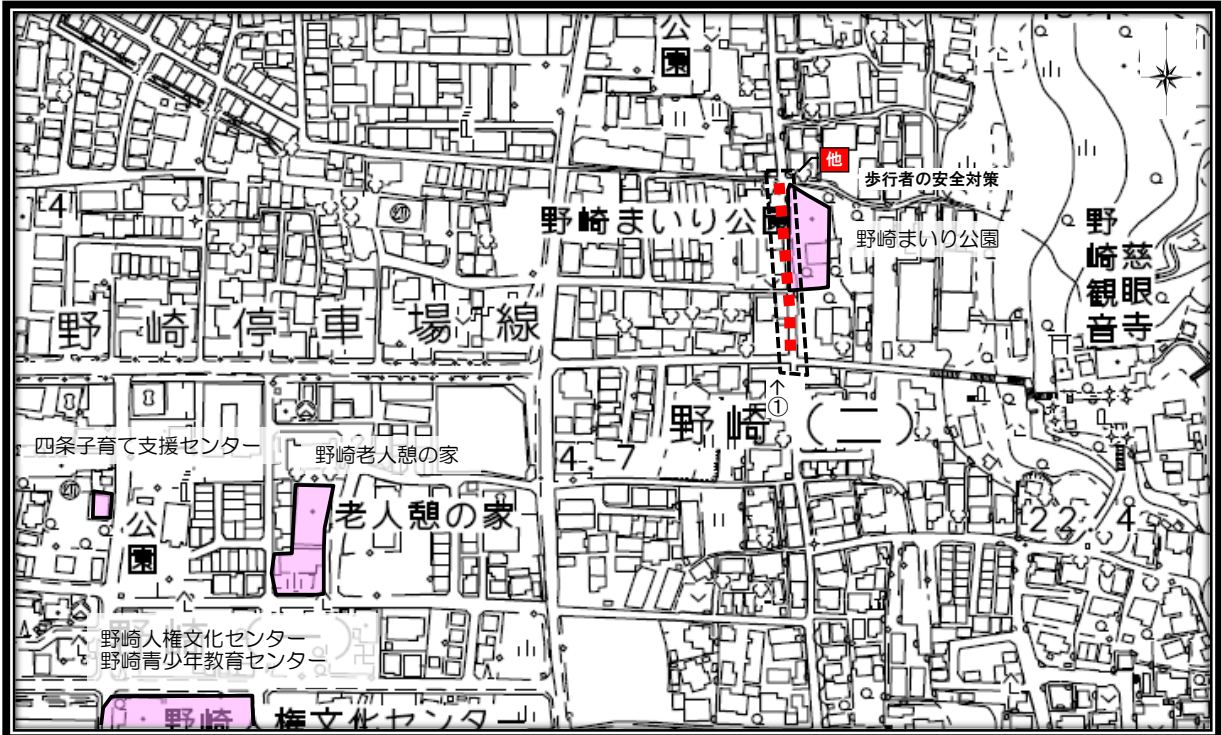
凡例

- : 対象箇所
- : 電柱等の移設検討
- : 段差改善
- : 舗装のガタつき
- : 支障物の移設
- : グレーチングの改善
- : 歩道の新設
- : 歩道の拡幅
- : 視覚障害者誘導用ブロックの設置
- : 縦断勾配の改善
- : 横断勾配の改善
- : その他
- : 写真撮影箇所
- : 生活関連施設
- : 準生活関連経路



地区名	野崎駅周辺地区	経路種別	準生活関連経路	区間延長	90m	路線番号	16	
路線名	北条寺川線							
区間	野崎まいきり公園から観音野崎停車場線まで						事業者	
整備内容	事業量	整備予定					道路課	
	(延長、箇所)	R5年度	R6年度	R7年度	R8年度	R9年度	R10年度以降	備考
歩行者の安全対策	L=90m (東側)						→	路肩カーラー検討

事業箇所図



【現況写真】  
写真①



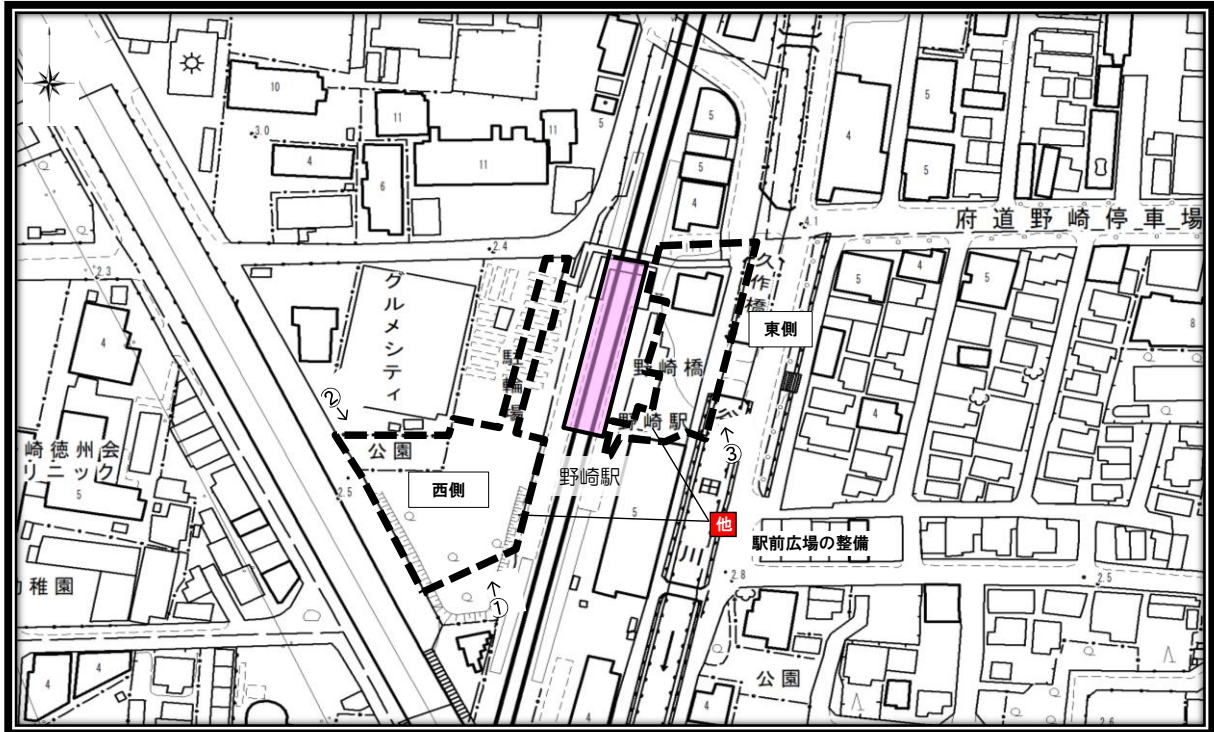
歩行者の安全対策

凡例

- : 対象箇所
- : 電柱等の移設検討
- : 段差改善
- : 舗装のガタつき
- : 支障物の移設
- : グレーチングの改善
- : 歩道の新設
- : 歩道の拡幅
- : 視覚障害者誘導用ブロックの設置
- : 縦断勾配の改善
- : 横断勾配の改善
- : その他
- : 写真撮影箇所
- : 生活関連施設
- : 準生活関連経路


地区名	野崎駅周辺地区	経路種別	その他	区間延長	-	路線番号	-	
路線名	野崎駅前広場							
区間	西側駅前広場・東側駅前広場						事業者	
整備内容	事業量	整備予定					駅周辺整備課	
	(延長、箇所)	R5年度	R6年度	R7年度	R8年度	R9年度	R10年度以降	備考
駅前広場の整備（西側）	1箇所	→						事業中
駅前広場の整備（東側）	1箇所	→						

事業箇所図



【現況写真】

写真①



駅前広場の整備（西側）

写真②



写真③



駅前広場の整備（東側）



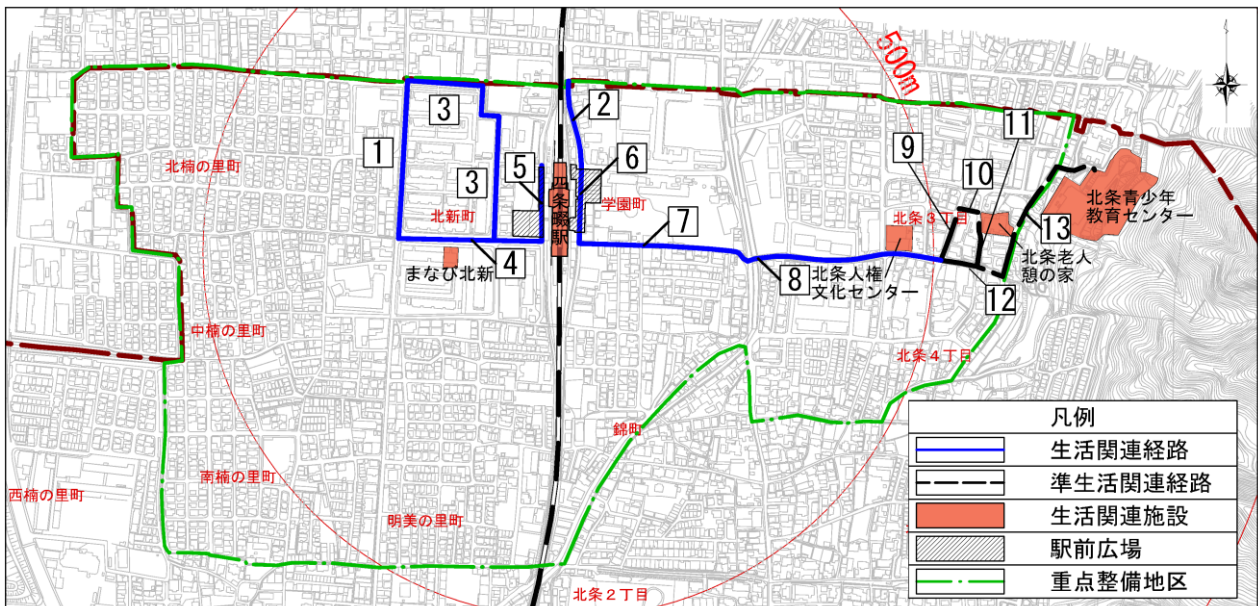
凡例

- : 対象箇所
- : 電柱等の移設検討
- : 段差改善
- : 舗装のガタつき
- : 支障物の移設
- : グレーチングの改善
- : 歩道の新設
- : 歩道の拡幅
- : 視覚障害者誘導用ブロックの設置
- : 縦断勾配の改善
- : 横断勾配の改善
- : その他
- : 写真撮影箇所
- : 生活関連施設



## 2. 道路特定事業計画

### 2-3. 四条畷周辺地区



図：生活関連経路（四条畷駅周辺地区）

生活関連経路			生活関連経路		
番号	路線名	区間延長 (m)	番号	路線名	区間延長 (m)
1	府・大東四條畷線	210	6	市・四条畷駅前東線	100
2	府・四條畷停車場線	100	7	都・四条畷駅前東線	240
3	市・大東北新町住宅外周線	330	8	市・北ノ橋四條畷南線	260
4	市・四条畷駅前西線	190		計	1,530
5	市・四条畷駅前南北線	100			

準生活関連経路			準生活関連経路		
番号	路線名	区間延長 (m)	番号	路線名	区間延長 (m)
9	市・北条7号線	80	12	市・北条12号線	90
10	市・北条東西6号線	30	13	市・北条8号線	230
11	市・北条11号線	70		計	500

## 2. 道路特定事業計画

### 2-3. 四条駅周辺地区

#### (1) 一覧表

経路種別	種別	路線番号	路線名	事業者	区 間	整備内容	整備延長・箇所	整備予定						備考	個票ページ					
								短期					長期							
								R5年度	R6年度	R7年度	R8年度	R9年度	R10年度以降							
	府道	2	四條駅停車場線	大阪府	学園町3から北条四條駅北線まで	歩道の設置	L=100m (両側)							整備時期未定 (他路線事業中)	P38					
						縞鋼板の改善	L=40m (東側)							関係機関調整						
	市道	5	四條駅前南北線	大東市	駅周辺整備課	四條駅から四條駅前西線まで	歩行者の安全対策	L=100m (西側)								P39				
							歩道の拡幅	L=240m (両側)									事業中 (無電柱化含む)			
市道	7	(都) 四條駅前東線 北ノ橋四條駅南線	大東市	駅周辺整備課	四條駅東線から旧国道170号まで	視覚障害者誘導用ブロックの設置														
						歩道上障害物 (電柱) の移設	3箇所													
						グレーチングの改善	L=25m													
準生活関連経路	市道	9	北条7号線	大東市	道路課	北条東西6号線から北条12号線まで	グレーチングの改善	L=80m							計画的に実施する	P41				
							10	北条東西6号線	大東市	道路課	北条7号線から北条11号線まで	グレーチングの改善	L=30m							計画的に実施する
							13	北条8号線	大東市	道路課	北条12号線から北条青少年教育センターまで	グレーチングの改善	2箇所							計画的に実施する
その他			四條駅前駅前広場	大東市	駅周辺整備課	西側駅前広場	駅前広場の整備 (西側)	1箇所							事業中	P44				
						東側駅前広場	駅前広場の整備 (東側)	1箇所												

※整備内容の「歩道の新設」及び「歩道の拡幅」には、「視覚障害者誘導用ブロックの設置」を含む。

※各種協議の進捗状況に応じて、着手時期については見直す場合があります。

## 2. 道路特定事業計画

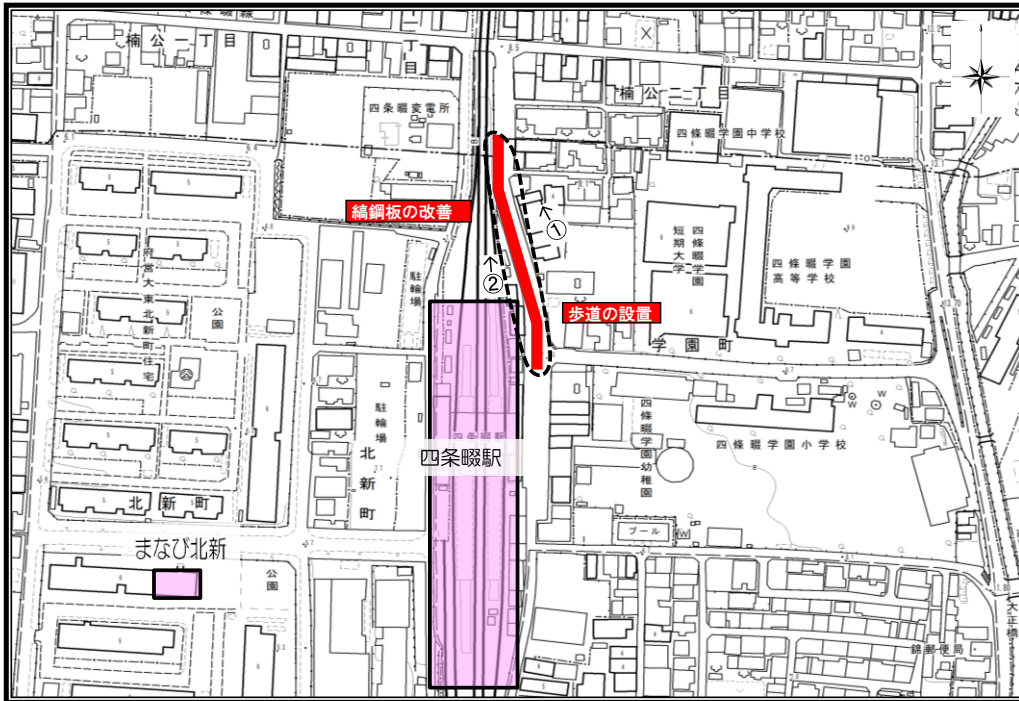
### 2-3. 四条駅周辺地区

(2) 個 票



地区名	四條驛周辺地区	経路種別	生活関連経路	区間延長	100m	路線番号	2	
路線名	四條驛停車場線							
区 間	学園町3から北条四條驛北線まで							事業者
整備内容	事業量	整備予定						大阪府
	(延長、箇所)	R5年度	R6年度	R7年度	R8年度	R9年度	R10年度以降	備考
歩道の設置	L=100m (両側)							整備時期未定 (他路線事業中)
縞鋼板の改善	L=40m (東側)							関係機関調整

事業箇所図



【現況写真】  
写真①



歩道の設置

写真②



縞鋼板の改善

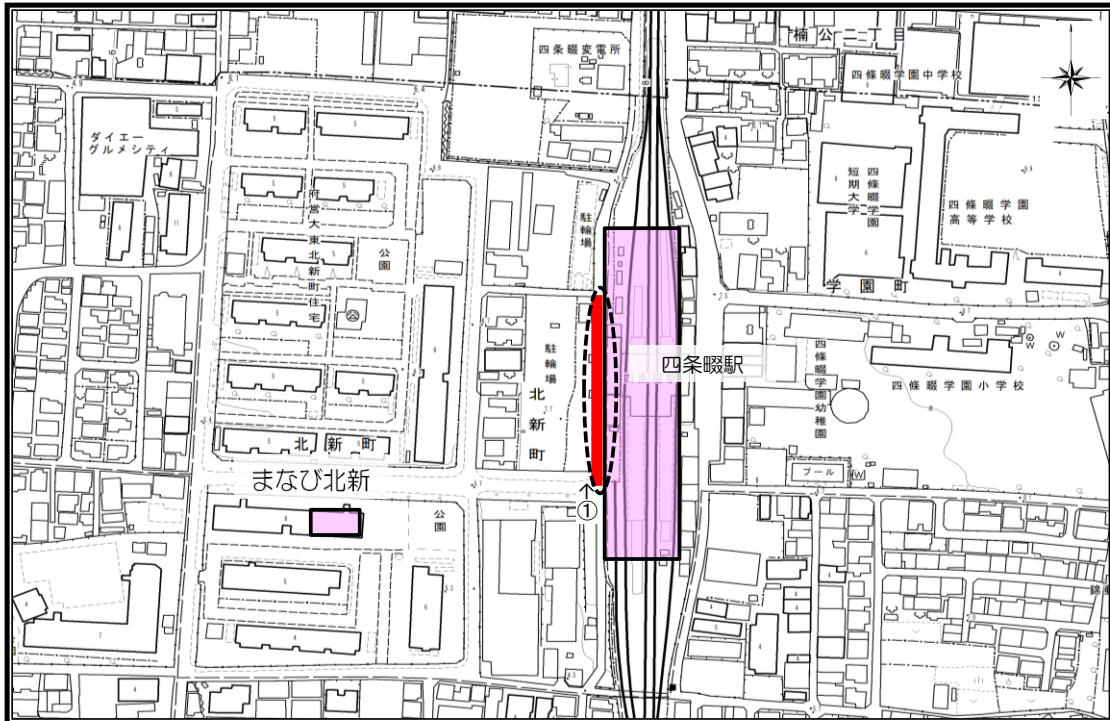


凡 例

- : 対象箇所
- : 電柱等の移設検討
- : 段差改善
- : 舗装のガタつき
- : 支障物の移設
- : グレーチングの改善
- : 歩道の 신설
- : 歩道の拡幅
- : 視覚障害者誘導用ブロックの設置
- : 縦断勾配の改善
- : 横断勾配の改善
- : その他
- : 写真撮影箇所
- : 生活関連施設
- : 生活関連経路

地区名	四条駅周辺地区	経路種別	生活関連経路	区間延長	100m	路線番号	5	
路線名	四条駅前南北線							
区間	四条駅から四条駅前西線まで						事業者	
整備内容	事業量	整備予定					駅周辺整備課	
	(延長、箇所)	R5年度	R6年度	R7年度	R8年度	R9年度	R10年度以降	備考
歩行者の安全対策	L=100m (西側)							

事業箇所図



【現況写真】  
写真①



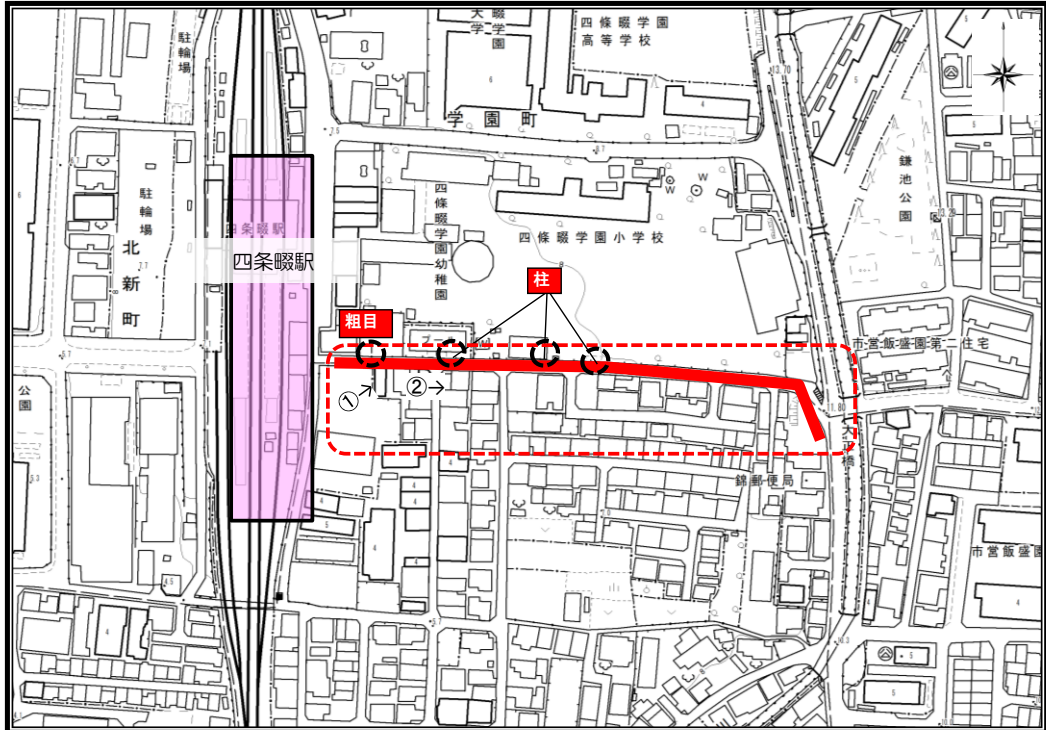
歩行者の安全対策

凡例

- : 対象箇所
- : 電柱等の移設検討
- : 段差改善
- : 舗装のガタつき
- : 支障物の移設
- : グレーチングの改善
- : 歩道の新設
- : 歩道の拡幅
- : 視覚障害者誘導用ブロックの設置
- : 縦断勾配の改善
- : 横断勾配の改善
- : その他
- : 写真撮影箇所
- : 生活関連施設
- : 生活関連経路

地区名	四条駅周辺地区	経路種別	生活関連経路	区間延長	240m	路線番号	7	
路線名	(都) 四条駅前東線 北ノ橋四條駅南線							
区 間	四条駅前東線から旧国道170号まで						事業者	
整備内容	事業量	整備予定					駅周辺整備課	
	(延長、箇所)	R5年度	R6年度	R7年度	R8年度	R9年度	R10年度以降	備考
歩道の拡幅	L=240m (両側)			→				事業中 (無電柱化含む)
視覚障害者誘導用ブロックの設置				→				
歩道上障害物(電柱)の移設	3箇所			→				
グレーチングの改善	L=25m			→				

事業箇所図



【現況写真】  
写真①



グレーチングの改善

写真②



歩道の拡幅  
歩道上障害物(電柱)の移設  
視覚障害者誘導用ブロックの設置

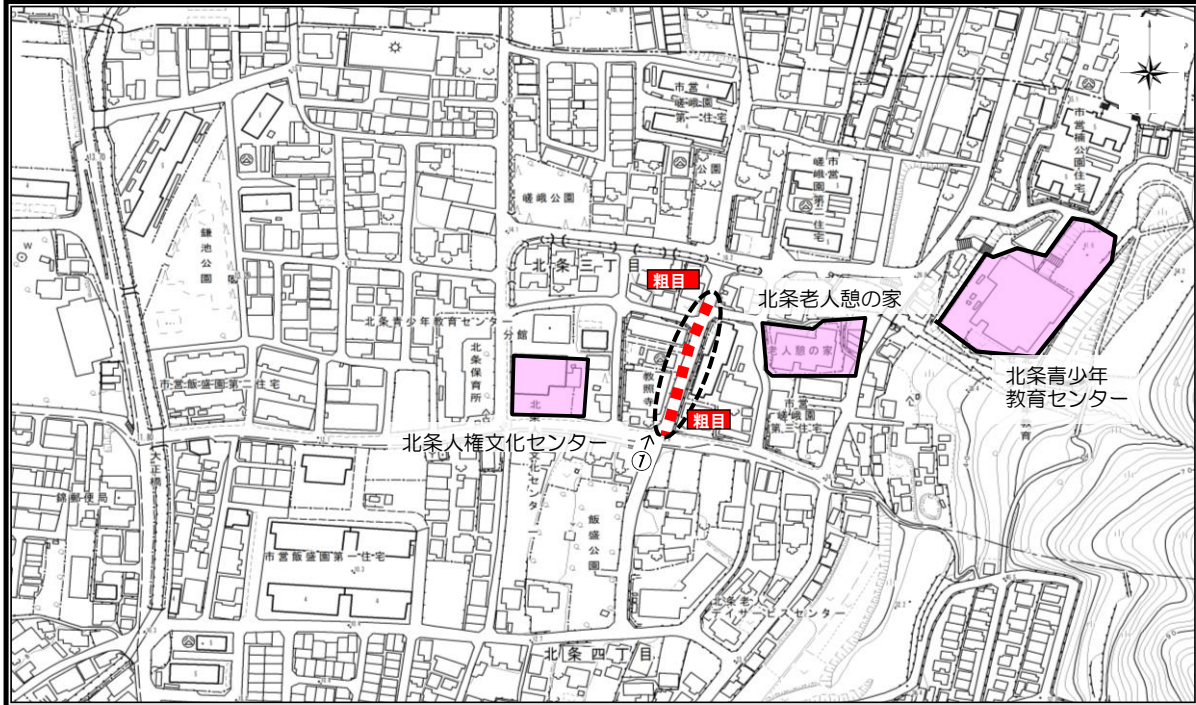
凡 例

- : 対象箇所
- : 電柱等の移設検討
- : 段差改善
- : 舗装のガタつき
- : 支障物の移設
- : グレーチングの改善
- : 歩道の新設
- : 歩道の拡幅
- : 視覚障害者誘導用ブロックの設置
- : 縦断勾配の改善
- : 横断勾配の改善
- : その他
- : 写真撮影箇所
- : 生活関連施設
- : 生活関連経路



地区名	四条駅周辺地区	経路種別	準生活関連経路	区間延長	80m	路線番号	9	
路線名	北条7号線							
区間	北条東西6号線から北条12号線まで						事業者	
整備内容	事業量	整備予定					道路課	
	(延長、箇所)	R5年度	R6年度	R7年度	R8年度	R9年度	R10年度以降	備考
グレーチングの改善	L=80m		→					計画的に実施する

事業箇所図


















【現況写真】  
写真①



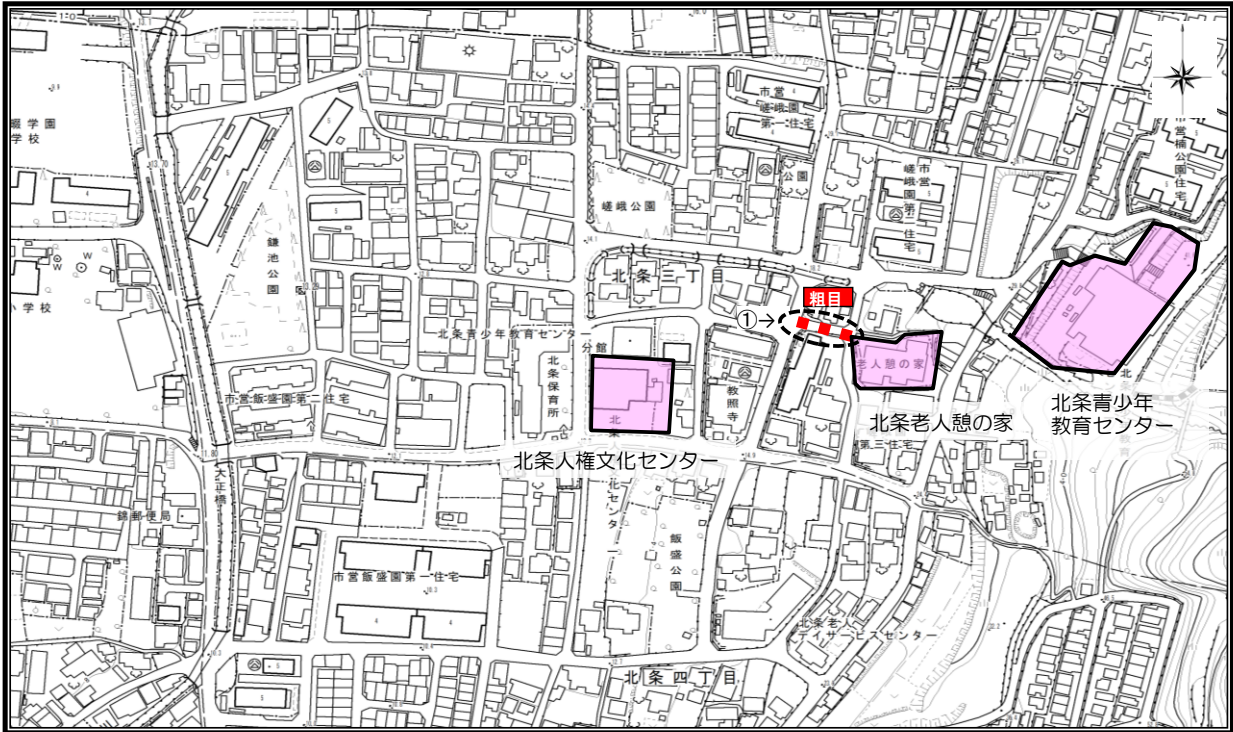
グレーチングの改善

凡例

-  : 対象箇所
-  : 電柱等の移設検討
-  : 段差改善
-  : 舗装のガタつき
-  : 支障物の移設
-  : グレーチングの改善
-  : 歩道の新設
-  : 歩道の拡幅
-  : 視覚障害者誘導用ブロックの設置
-  : 縦断勾配の改善
-  : 横断勾配の改善
-  : その他
-  : 写真撮影箇所
-  : 生活関連施設
-  : 準生活関連経路

地区名	四条駅周辺地区	経路種別	準生活関連経路	区間延長	30m	路線番号	10	
路線名	北条東西6号線							
区 間	北条7号線から北条11号線まで						事業者	
整備内容	事業量	整備予定					道路課	
	(延長、箇所)	R5年度	R6年度	R7年度	R8年度	R9年度	R10年度以降	備考
グレーチングの改善	L=30m				→			計画的に実施する

事業箇所図


















【現況写真】  
写真①



グレーチングの改善

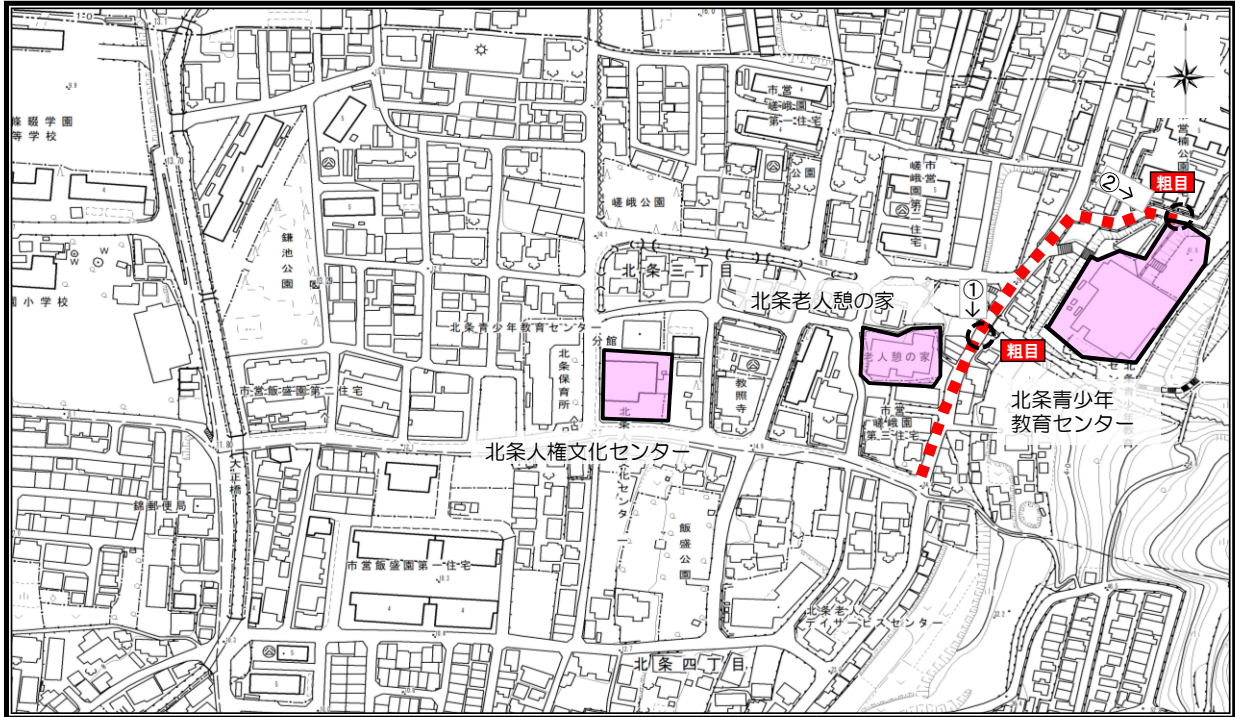
凡 例

-  : 対象箇所
-  : 電柱等の移設検討
-  : 段差改善
-  : 舗装のガタつき
-  : 支障物の移設
-  : グレーチングの改善
-  : 歩道の新設
-  : 歩道の拡幅
-  : 視覚障害者誘導用ブロックの設置
-  : 縦断勾配の改善
-  : 横断勾配の改善
-  : その他
-  : 写真撮影箇所
-  : 生活関連施設
-  : 準生活関連経路



地区名	四条駅周辺地区	経路種別	準生活関連経路	区間延長	230m	路線番号	13	
路線名	北条8号線							
区間	北条12号線から北条青少年教育センターまで						事業者	
整備内容	事業量	整備予定					道路課	
	(延長、箇所)	R5年度	R6年度	R7年度	R8年度	R9年度	R10年度以降	備考
グレーチングの改善	2箇所		→					計画的に実施する

事業箇所図



【現況写真】

写真①



グレーチングの改善

写真②



グレーチングの改善

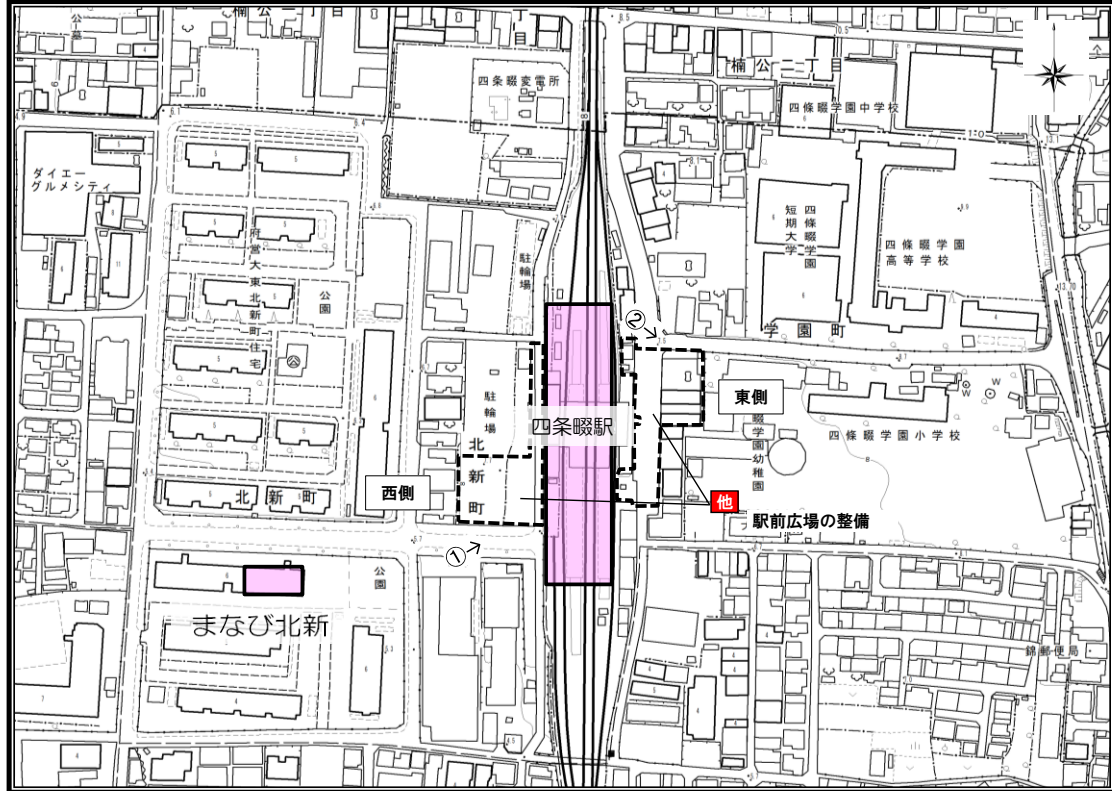
凡例

- : 対象箇所
- : 電柱等の移設検討
- : 段差改善
- : 舗装のガタつき
- : 支障物の移設
- : グレーチングの改善
- : 歩道の新設
- : 歩道の拡幅
- : 視覚障害者誘導用ブロックの設置
- : 縦断勾配の改善
- : 横断勾配の改善
- : その他
- : 写真撮影箇所
- : 生活関連施設
- : 準生活関連経路




地区名	四条駅周辺地区	経路種別	その他		区間延長	—		路線番号	—
路線名	四条駅前広場								
区 間	西側駅前広場・東側駅前広場								事業者
整備内容	事業量	整備予定						駅周辺整備課	
	(延長、箇所)	R5年度	R6年度	R7年度	R8年度	R9年度	R10年度以降	備考	
駅前広場の整備（西側）	1箇所			→				事業中	
駅前広場の整備（東側）	1箇所			→					

事業箇所図



【現況写真】  
写真①



駅前広場の整備（西側）

写真②



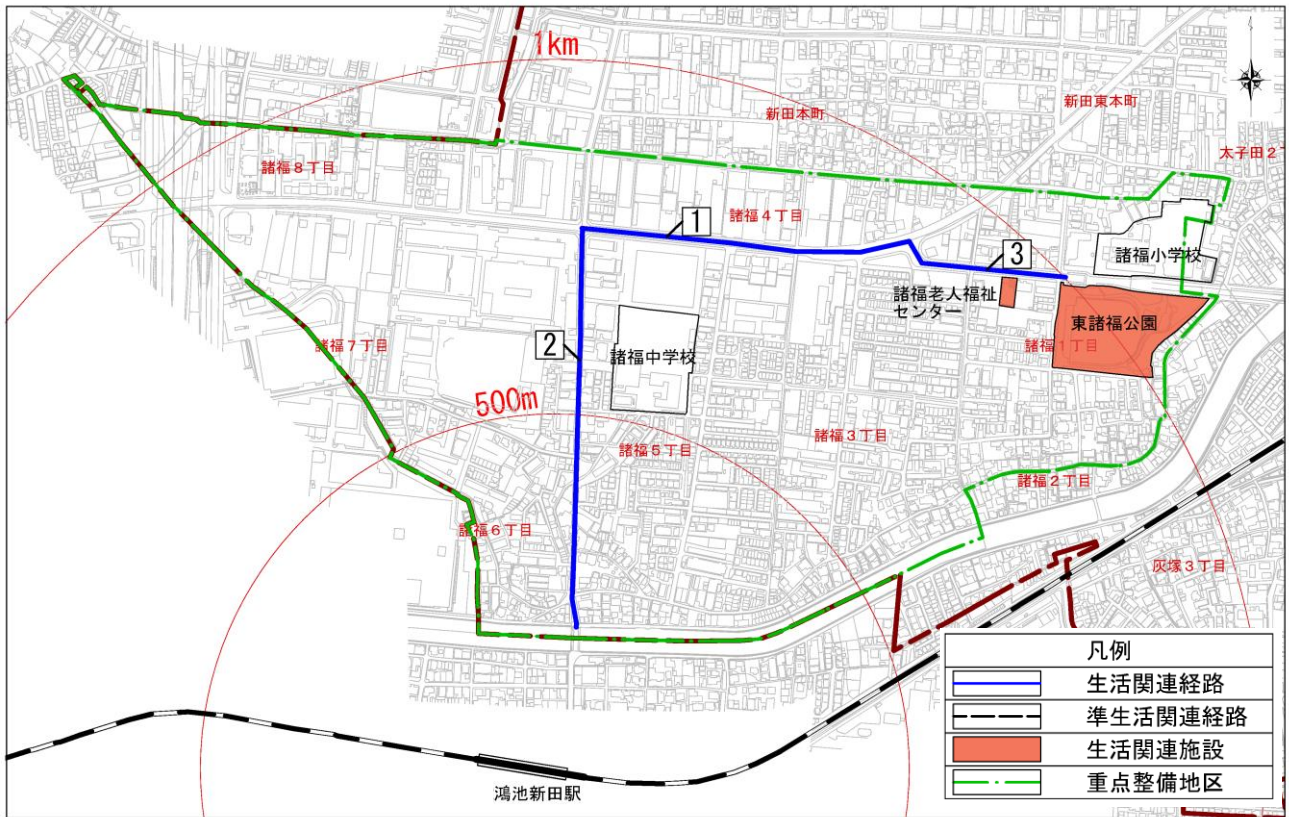
駅前広場の整備（東側）

凡 例

- : 対象箇所
- : 電柱等の移設検討
- : 段差改善
- : 舗装のガタつき
- : 支障物の移設
- : グレーチングの改善
- : 歩道の新設
- : 歩道の拡幅
- : 視覚障害者誘導用ブロックの設置
- : 縦断勾配の改善
- : 横断勾配の改善
- : その他
- : 写真撮影箇所
- : 生活関連施設

## 2. 道路特定事業計画

### 2-4. 鴻池新田駅周辺地区



図：生活関連経路（鴻池新田駅周辺地区）

生活関連経路		
番号	路線名	区間延長 (m)
1	府・大阪生駒線	460
2	府・鴻池新田停車場線	560
3	市・諸福中垣内線	240
	計	1,260

## 2. 道路特定事業計画

### 2-4. 鴻池新田駅周辺地区

#### (1) 一覧表

経路種別	種別	路線番号	路線名	事業者	区 間	整備内容	整備延長・箇所	整備予定						備 考	個票ページ
								短期					長期		
								R5年度	R6年度	R7年度	R8年度	R9年度	R10年度以降		
生活関連経路	府道	1	大阪生駒線	大阪府	諸福中垣内線から鴻池新田停車場線まで	グレーチングの改善	2箇所	→	→	→	→	→	街路事業実施中	P48	
						歩道の改良（横断勾配の改善）	L=190m（北側）	→	→	→	→				
						歩道上障害物（バリカー等）の撤去等	8箇所	→	→	→	→				
						視覚障害者誘導用ブロックの改善	2箇所	→	→	→	→				
		2	鴻池新田停車場線	大阪府	大阪生駒線から鴻池橋まで	縞鋼板の改善	1箇所	→	→	→	→	→	→		沿道家屋等との調整
						グレーチングの改善	L=20m	→	→	→	→	→	R5～R9（沿道家屋等との調整）		
						歩道の拡幅	L=170m（東側）	→	→	→	→	→	全体計画策定に向けた市との協議（ガタつき改善含む）		
						歩道の拡幅	L=130m（西側）	→	→	→	→	→	全体計画策定に向けた市との協議		
	歩道の設置					L=390m（東側）	→	→	→	→	→	全体計画策定に向けた市との協議			
	歩道の設置					L=340m（西側）	→	→	→	→	→	全体計画策定に向けた市との協議			
	歩道の改良（横断勾配の改善）					1箇所	→	→	→	→	→	全体計画策定に向けた市との協議			
	グレーチングの改善					2箇所	→	→	→	→	→	計画的に実施する			
市道	3	諸福中垣内線	大東市	道路課	東諸福公園から大阪生駒線まで	グレーチングの改善	2箇所	→	→	→	→	計画的に実施する	P51		
						歩道上障害物（バリカー等）の撤去等	3箇所	→	→	→	→	バリカー撤去後、誘導ブロック設置			

※整備内容の「歩道の 신설」及び「歩道の拡幅」には、「視覚障害者誘導用ブロックの設置」を含む。

※各種協議の進捗状況に応じて、着手時期については見直す場合があります。

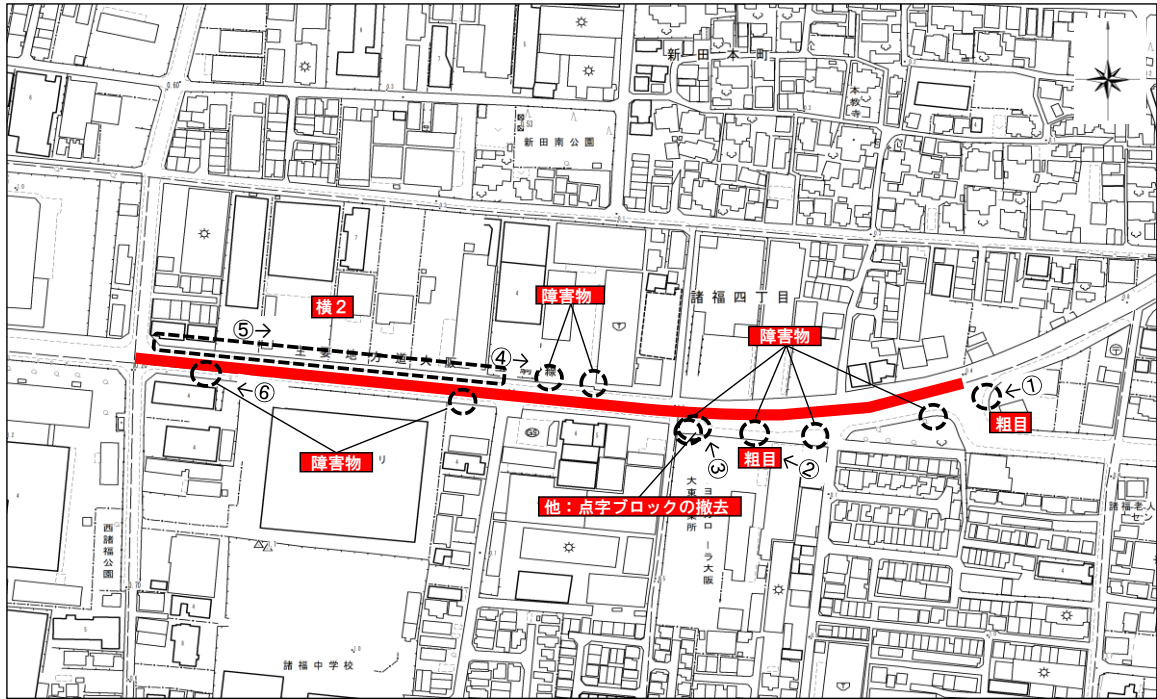
- 2. 道路特定事業計画
  - 2-4. 鴻池新田駅周辺地区

(2) 個 票



地区名	鴻池新田駅周辺地区	経路種別	生活関連経路	区間延長	460m	路線番号	1	
路線名	大阪生駒線							
区間	諸福中垣内線から鴻池新田停車場線まで						事業者	大阪府
整備内容	事業量	整備予定						備考
	(延長、箇所)	R5年度	R6年度	R7年度	R8年度	R9年度	R10年度以降	
グレーチングの改善	2箇所						街路事業実施中	
歩道の改良（横断勾配の改善）	L=190m（北側）							
歩道上障害物（バリカー等）の撤去等	8箇所							
視覚障害者誘導用ブロックの改善	2箇所							

事業箇所図



【現況写真】

写真①



グレーチングの改善

写真②



グレーチングの改善

写真③



点字ブロックの撤去

写真④



障害物の撤去

写真⑤



横断勾配の改善

写真⑥



障害物の撤去

凡例

- : 対象箇所
- : 電柱等の移設検討
- : 段差改善
- : 舗装のガタつき
- : 支障害物の移設
- : グレーチングの改善
- : 歩道の新設
- : 歩道の拡幅
- : 視覚障害者誘導用ブロックの設置
- : 縦断勾配の改善
- : 横断勾配の改善
- : その他
- : 写真撮影箇所
- : 生活関連施設
- : 生活関連経路

地区名	鴻池新田駅周辺地区	経路種別	生活関連経路	区間延長	560m	路線番号	2	
路線名	鴻池新田停車場線							
区間	大阪生駒線から市域界まで						事業者	大阪府
整備内容	事業量	整備予定						備考
	(延長、箇所)	R5年度	R6年度	R7年度	R8年度	R9年度	R10年度以降	
縞鋼板の改善	1箇所						沿道家屋等との調整	
グレーチングの改善	L=20m						R5～R9（沿道家屋等との調整）	
歩道の拡幅	L=170m（東側）						全体計画策定に向けた市との協議（ガタつき改善含む）	
歩道の拡幅	L=130m（西側）							
歩道の設置	L=390m（東側）						全体計画策定に向けた市との協議	
歩道の設置	L=340m（西側）						全体計画策定に向けた市との協議	
歩道の改良（横断勾配の改善）	1箇所						全体計画策定に向けた市との協議	

【現況写真】

写真①



縞鋼板の改善

写真②



グレーチングの改善

写真③



歩道の改良（横断勾配の改善）

写真④



歩道の整備

写真⑤



歩道の整備（東側）

写真⑥



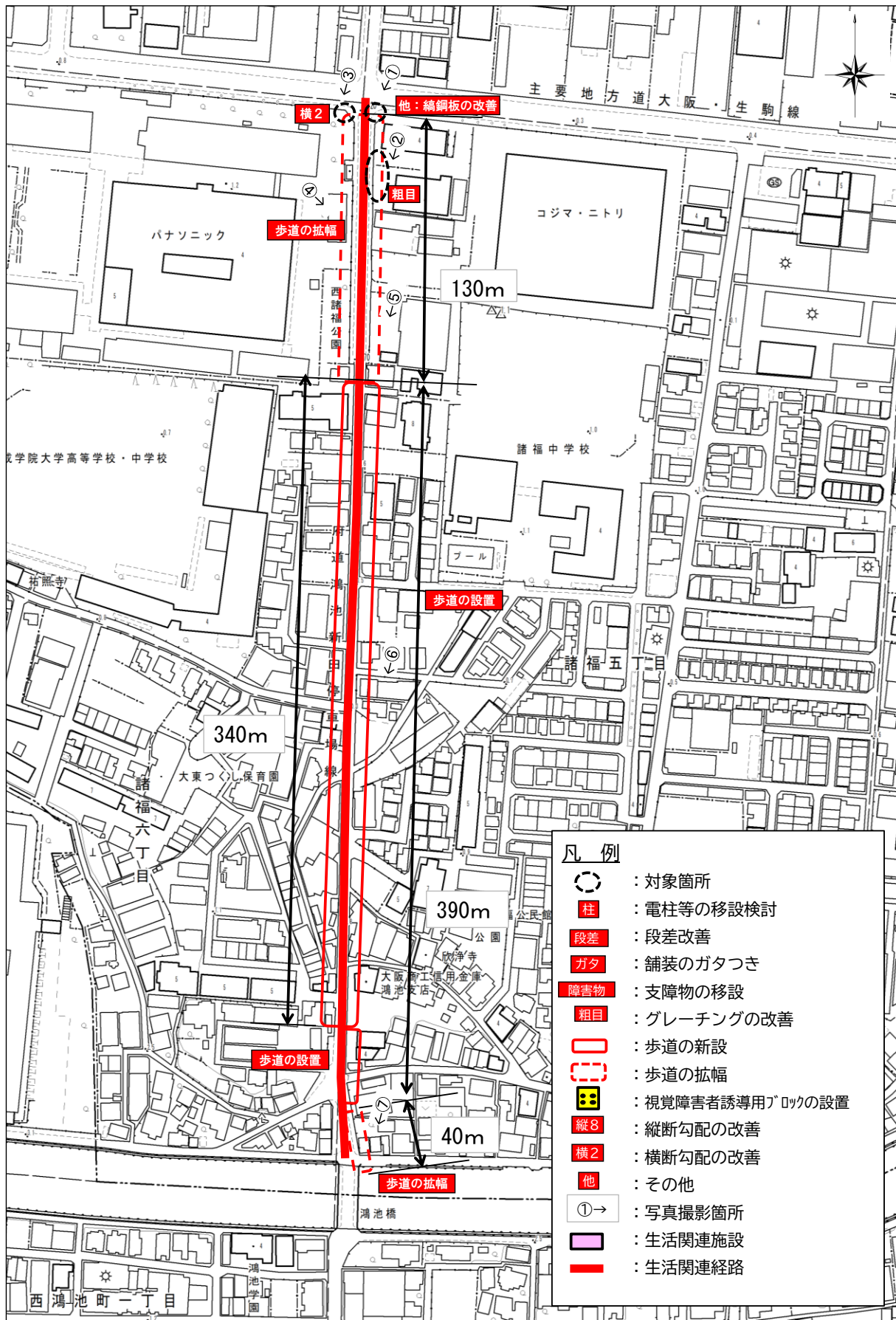
歩道の設置

写真⑦



歩道の拡幅

事業箇所図



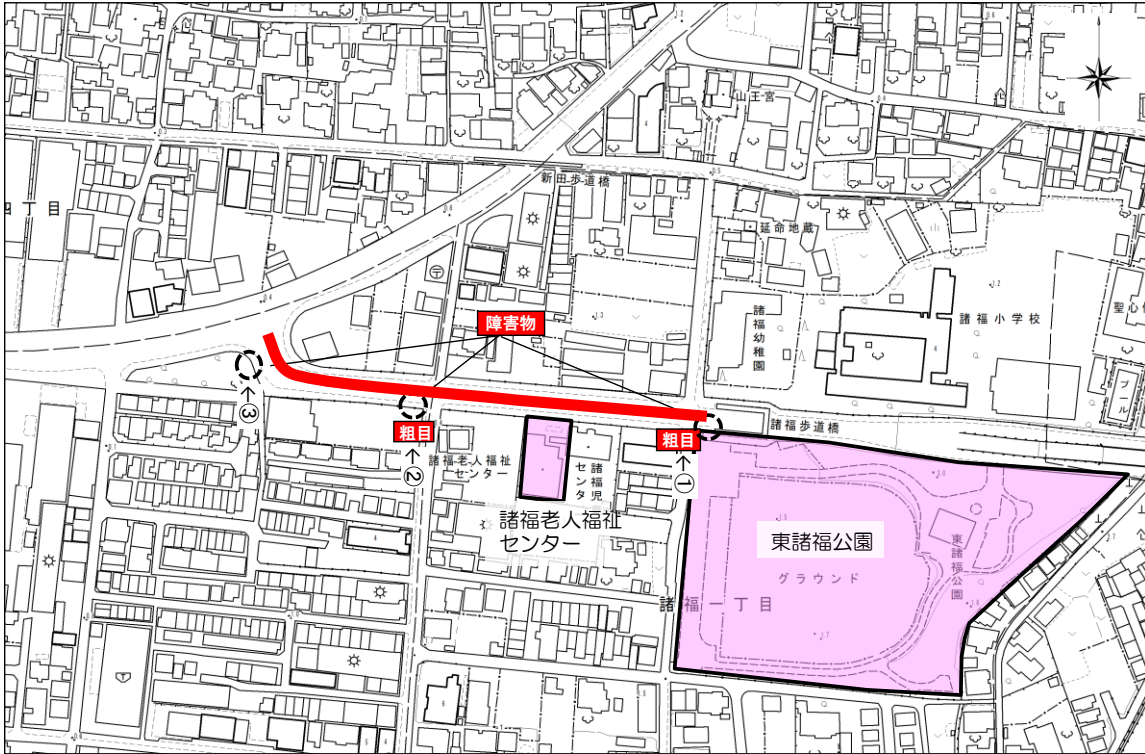
凡例

- : 対象箇所
- 柱 : 電柱等の移設検討
- 段差 : 段差改善
- ガタ : 舗装のガタつき
- 障害物 : 支障物の移設
- 粗目 : グレーチングの改善
- 歩道の新設
- 歩道の拡幅
- 視覚障害者誘導用ブロックの設置
- 縦8 : 縦断勾配の改善
- 横2 : 横断勾配の改善
- 他 : その他
- ①→ : 写真撮影箇所
- 生活関連施設
- 生活関連経路



地区名	鴻池新田駅周辺地区	経路種別	生活関連経路	区間延長	240m	路線番号	3	
路線名	諸福中垣内線							
区間	東諸福公園から大阪生駒線まで						事業者	
整備内容	事業量	整備予定						道路課
	(延長、箇所)	R5年度	R6年度	R7年度	R8年度	R9年度	R10年度以降	備考
グレーチングの改善	2箇所	→						計画的に実施する
歩道上障害物（バリカー等）の撤去等	3箇所	→						バリカー撤去後、誘導ブロック設置

事業箇所図



【現況写真】  
写真①



グレーチングの改善

写真②



グレーチングの改善

写真③



歩道上障害物（バリカー等）の撤去等

凡例

- : 対象箇所
- : 電柱等の移設検討
- : 段差改善
- : ガタ : 舗装のガタつき
- : 障害物 : 支障物の移設
- : 粗目 : グレーチングの改善
- : 歩道の新設
- : 歩道の拡幅
- : 視覚障害者誘導用ブロックの設置
- : 縦8 : 縦断勾配の改善
- : 横2 : 横断勾配の改善
- : 他 : その他
- : ①→ : 写真撮影箇所
- : 生活関連施設
- : 生活関連経路

### 3. 都市公園特定事業計画

事業者	公園名	整備内容	整備目標 (基本構想)		整備予定						備考	
			短期	長期	短期					長期		
					R5年度	R6年度	R7年度	R8年度	R9年度	R10年度以降		
大東市	みどり課	東諸福公園	トイレの位置等がわかるよう、案内図を設置	○		→						

### 4. 交通安全特定事業計画

事業者	整備内容	整備目標 (基本構想)		整備予定						備考		
		短期	長期	短期					長期			
				R5年度	R6年度	R7年度	R8年度	R9年度	R10年度以降			
公安委員会	重点整備地区内の主要な生活関連経路を構成する道路に設置されている信号機のバリアフリー化（音響信号機の設置等）		○								→	未設置交差点については、継続して府警本部に設置を要望
	横断歩道等の交通規制を実施するための道路標識や道路標示の設置		○								→	横断歩道の設置については、必要性に応じて随時検討 老朽化した標識及び更改の必要な道路標示についても随時実施

※各種協議の進捗状況に応じて、着手時期については見直す場合があります。

## 5. 教育啓発特定事業

事業者	項目	事業内容	事業予定					備考	
			短期				長期 R10年度 以降		
			R5年度	R6年度	R7年度	R8年度			R9年度
西日本旅客鉄道株 近鉄バス株 京阪バス株	マナー啓発	混雑時のゆずりあい等、利用者へのマナー啓発			継続的実施				
	バリアフリー研修	職員に高齢者、障害者等への理解促進と対応向上の研修を実施			継続的実施				
公安委員会	マナー啓発	道路上違法駐車行為防止の啓発			継続的実施				
	ゾーン30	区域（ゾーン）を定め、時速30キロの速度規制を実施するとともに、ゾーン内を抜け道として通行する行為の抑制を図り、歩行者の安全の確保			継続的実施				
大東市	出前講座の実施	バリアフリーについての啓発のための出前講座を実施			継続的実施				都市政策課
	大東市マナー条例の啓発	ごみのポイ捨て、自転車放置の防止、迷惑行為の防止等のマナーの向上を図るための啓発活動の実施			継続的実施				環境課
	バリアフリーマップ	バリアフリーマップの充実と普及			継続的実施				都市政策課
	放置自転車等に対する啓発	自転車等放置禁止区域内の放置自転車等の所有者に対する啓発指導及び放置自転車等の移送の徹底			継続的実施				交通政策課
	子ども安全見守り隊	地域のボランティアの方々が中心となって、登下校児童生徒の安全を確保する子ども見守りの実施			継続的実施				生涯学習課
	地域SOSカード	一人暮らしや高齢者等見守りに必要な個人情報の登録を進め非常事態、安否確認や見守り活動の実施			継続的実施				高齢介護室高齢支援グループ
	認知症サポーター養成講座	認知症高齢者への偏見を無くすために認知症サポーター養成講座を開催			継続的実施				高齢介護室高齢支援グループ
	人権啓発事業	人権・憲法週間記念事業や市民じんけん講座等で障害者や高齢者をテーマにした啓発を実施			継続的実施				人権室
	障害者問題啓発事業	障害者問題啓発事業の開催			継続的実施				障害福祉課
	ヘルプマークの配布	ヘルプマークの配布			継続的実施				障害福祉課
	筆談ボードの設置	筆談ボードの設置（庁内各課）			継続的実施				総務課
	耳マークの設置	耳マークの設置（庁内各課）			継続的実施				総務課
	災害時支援用バンダナの配布	災害時支援用バンダナの配布			継続的実施				障害福祉課
	テレビ電話手話サービスの実施	テレビ電話手話サービスの実施			継続的実施				障害福祉課
大東市 (教育委員会)	バリアフリー教室	バリアフリーの理解を深めるためのバリアフリー教室の実施			継続的実施				都市政策課 教育委員会
	バリアフリーの理解促進に関する啓発	バリアフリーの理解を深めるための啓発ポスター等を活用した情報発信			継続的実施				都市政策課 教育委員会



大東市 都市整備部 都市政策室 都市政策課

〒574-8555 大阪府大東市谷川一丁目1番1号

TEL:072-872-2181 FAX : 072-874-8799

メールアドレス : [juto@city.daito.lg.jp](mailto:juto@city.daito.lg.jp) (都市政策課)

ホームページ : <http://www.city.daito.lg.jp>

印刷物番号
-------

04-104
--------