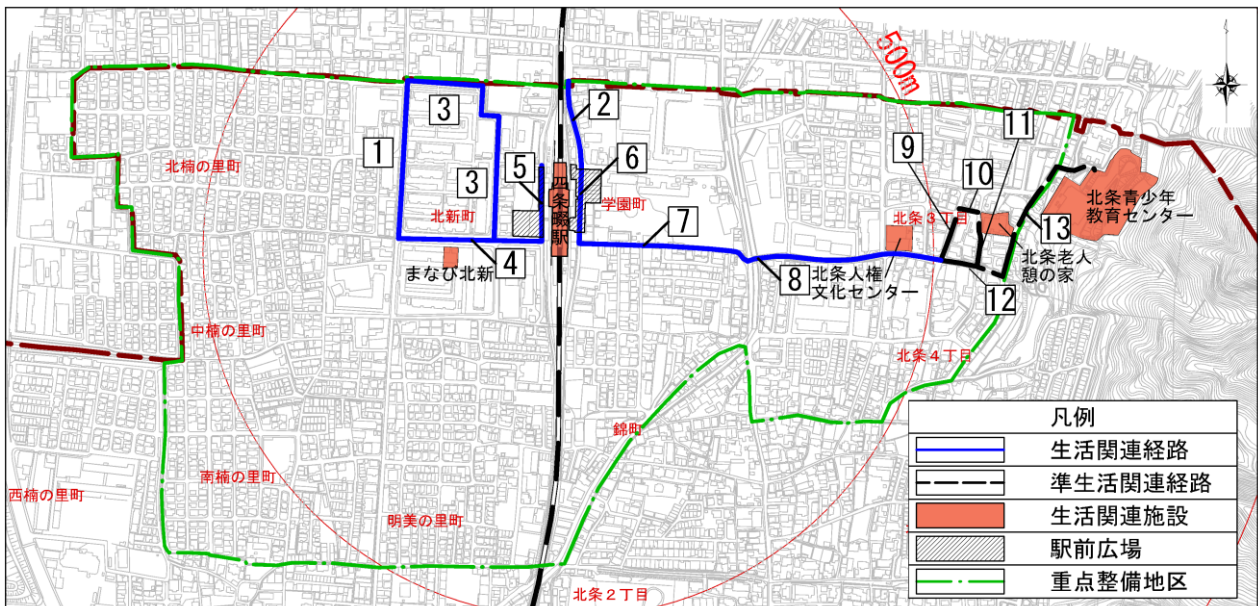


2. 道路特定事業計画

2-3. 四条畷周辺地区



図：生活関連経路（四条畷駅周辺地区）

生活関連経路			生活関連経路		
番号	路線名	区間延長 (m)	番号	路線名	区間延長 (m)
1	府・大東四條畷線	210	6	市・四条畷駅前東線	100
2	府・四條畷停車場線	100	7	都・四条畷駅前東線	240
3	市・大東北新町住宅外周線	330	市・北ノ橋四條畷南線		
4	市・四条畷駅前西線	190	8	市・北条 12 号線	260
5	市・四条畷駅前南北線	100		計	1,530

準生活関連経路			準生活関連経路		
番号	路線名	区間延長 (m)	番号	路線名	区間延長 (m)
9	市・北条 7 号線	80	12	市・北条 12 号線	90
10	市・北条東西 6 号線	30	13	市・北条 8 号線	230
11	市・北条 11 号線	70		計	500

2. 道路特定事業計画

2-3. 四条駅周辺地区

(1) 一覧表

経路種別	種別	路線番号	路線名	事業者	区 間	整備内容	整備延長・箇所	整備予定						備 考	個票ページ				
								短期					長期						
								R5年度	R6年度	R7年度	R8年度	R9年度	R10年度以降						
	府道	2	四條駅停車場線	大阪府	学園町3から北条四條駅北線まで	歩道の設置	L=100m (両側)							整備時期未定 (他路線事業中)	P38				
						縞鋼板の改善	L=40m (東側)							関係機関調整					
	市道	5	四條駅前南北線	大東市	駅周辺整備課	四條駅から四條駅前西線まで	歩行者の安全対策	L=100m (西側)								P39			
							歩道の拡幅	L=240m (両側)											
	市道	7	(都) 四條駅前東線 北ノ橋四條駅南線	大東市	駅周辺整備課	四條駅東線から旧国道170号まで	視覚障害者誘導用ブロックの設置							事業中 (無電柱化含む)	P40				
							歩道上障害物 (電柱) の移設	3箇所											
							グレーチングの改善	L=25m											
準生活関連経路	市道	9	北条7号線	大東市	道路課	北条東西6号線から北条12号線まで	グレーチングの改善	L=80m						計画的に実施する	P41				
							10	北条東西6号線	大東市	道路課	北条7号線から北条11号線まで	グレーチングの改善	L=30m					計画的に実施する	P42
							13	北条8号線	大東市	道路課	北条12号線から北条青少年教育センターまで	グレーチングの改善	2箇所					計画的に実施する	P43
その他			四條駅前駅前広場	大東市	駅周辺整備課	西側駅前広場	駅前広場の整備 (西側)	1箇所						事業中	P44				
						東側駅前広場	駅前広場の整備 (東側)	1箇所											

※整備内容の「歩道の 신설」及び「歩道の拡幅」には、「視覚障害者誘導用ブロックの設置」を含む。

※各種協議の進捗状況に応じて、着手時期については見直す場合があります。

2. 道路特定事業計画

2-3. 四条駅周辺地区

(2) 個 票

地区名	四條驛周辺地区	経路種別	生活関連経路	区間延長	100m	路線番号	2	
路線名	四條驛停車場線							
区 間	学園町3から北条四條驛北線まで							
整備内容	事業量	整備予定					事業者	大阪府
	(延長、箇所)	R5年度	R6年度	R7年度	R8年度	R9年度	R10年度以降	備考
歩道の設置	L=100m (両側)							整備時期未定 (他路線事業中)
縞鋼板の改善	L=40m (東側)							関係機関調整

事業箇所図



【現況写真】
写真①



歩道の設置

写真②



縞鋼板の改善

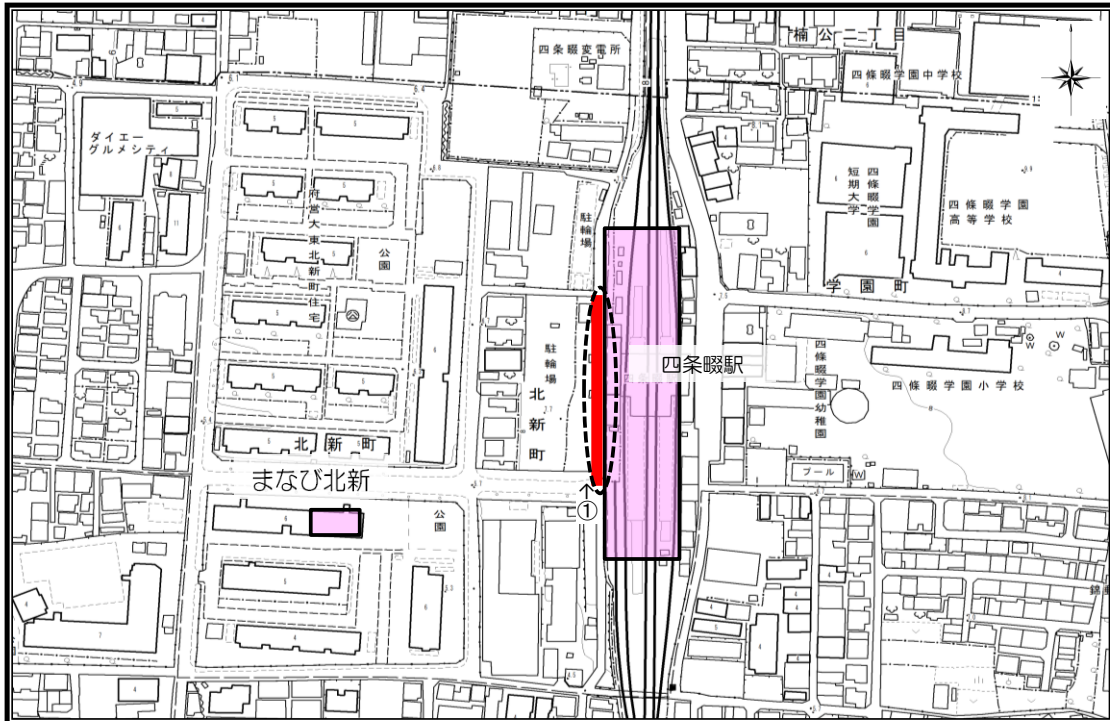


凡 例

- : 対象箇所
- : 電柱等の移設検討
- : 段差改善
- : 舗装のガタつき
- : 支障物の移設
- : グレーチングの改善
- : 歩道の新設
- : 歩道の拡幅
- : 視覚障害者誘導用ブロックの設置
- : 縦断勾配の改善
- : 横断勾配の改善
- : その他
- : 写真撮影箇所
- : 生活関連施設
- : 生活関連経路

地区名	四条駅周辺地区	経路種別	生活関連経路	区間延長	100m	路線番号	5	
路線名	四条駅前南北線							
区間	四条駅から四条駅前西線まで						事業者	
整備内容	事業量	整備予定					駅周辺整備課	
	(延長、箇所)	R5年度	R6年度	R7年度	R8年度	R9年度	R10年度以降	備考
歩行者の安全対策	L=100m (西側)							

事業箇所図



【現況写真】
写真①



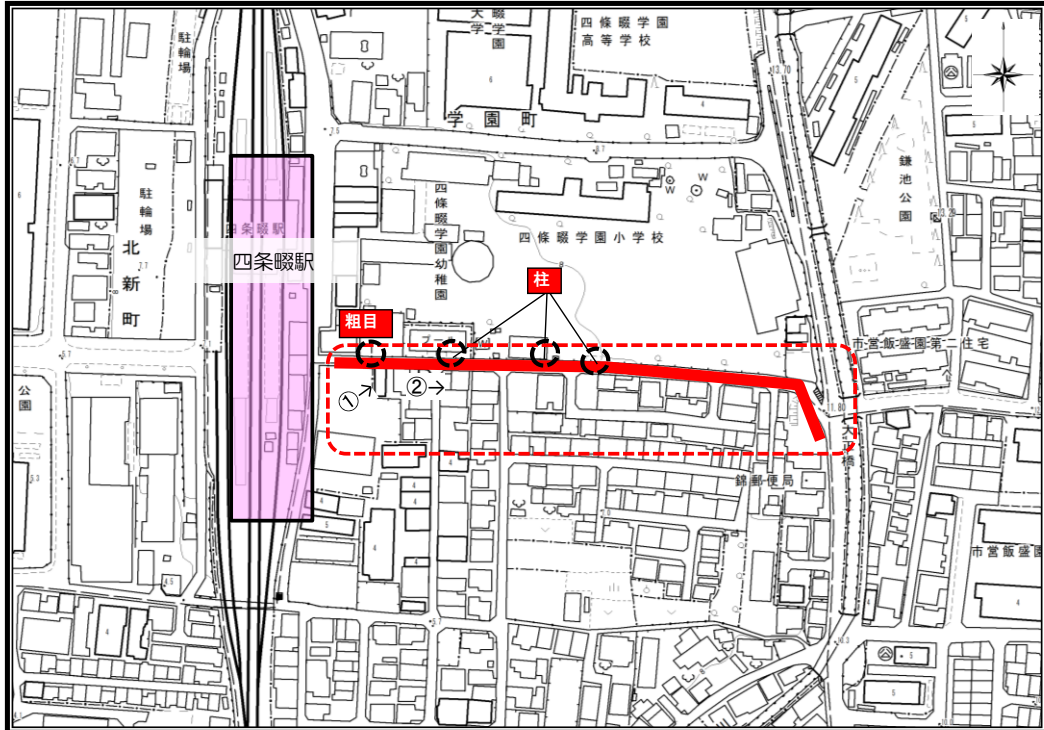
歩行者の安全対策

凡例

- : 対象箇所
- : 電柱等の移設検討
- : 段差改善
- : 舗装のガタつき
- : 支障物の移設
- : グレーチングの改善
- : 歩道の新設
- : 歩道の拡幅
- : 視覚障害者誘導用ブロックの設置
- : 縦断勾配の改善
- : 横断勾配の改善
- : その他
- : 写真撮影箇所
- : 生活関連施設
- : 生活関連経路

地区名	四条駅周辺地区	経路種別	生活関連経路	区間延長	240m	路線番号	7	
路線名	(都) 四条駅東線 北ノ橋四條駅南線							
区 間	四条駅東線から旧国道170号まで						事業者	
整備内容	事業量	整備予定					駅周辺整備課	
	(延長、箇所)	R5年度	R6年度	R7年度	R8年度	R9年度	R10年度以降	備考
歩道の拡幅	L=240m (両側)			→				事業中 (無電柱化含む)
視覚障害者誘導用ブロックの設置				→				
歩道上障害物(電柱)の移設	3箇所			→				
グレーチングの改善	L=25m			→				

事業箇所図



【現況写真】
写真①



グレーチングの改善

写真②



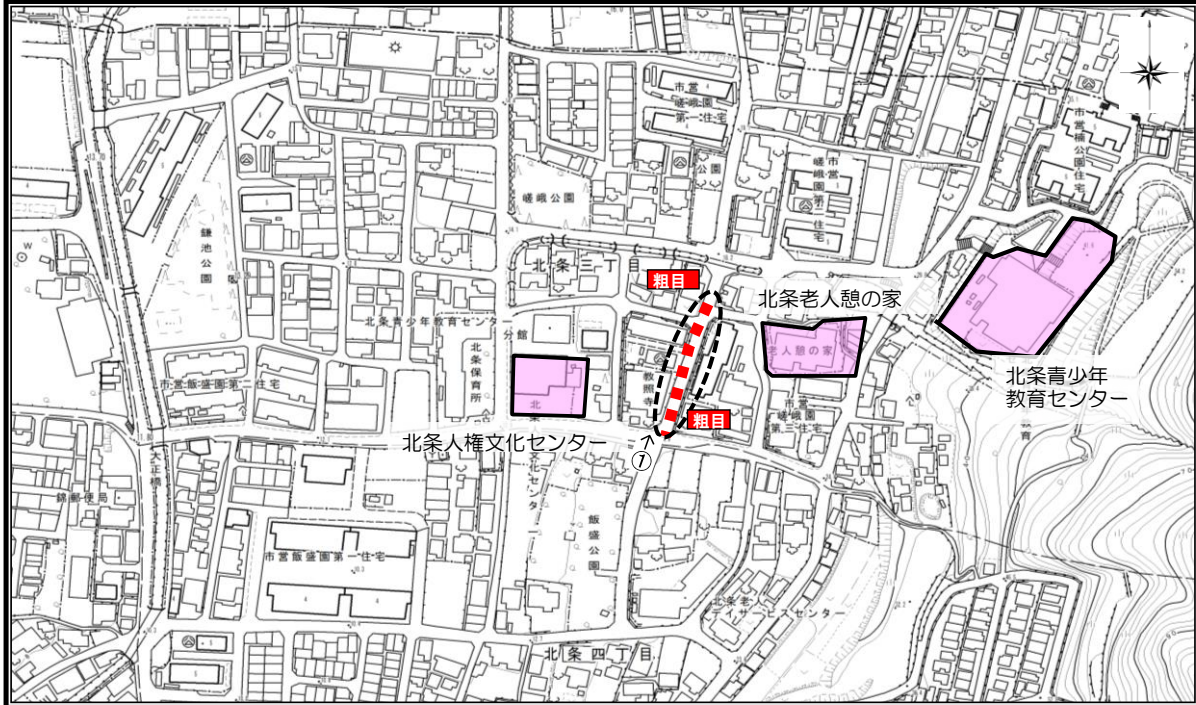
歩道の拡幅
歩道上障害物(電柱)の移設
視覚障害者誘導用ブロックの設置

凡 例

- : 対象箇所
- : 電柱等の移設検討
- : 段差改善
- : 舗装のガタつき
- : 支障物の移設
- : グレーチングの改善
- : 歩道の新設
- : 歩道の拡幅
- : 視覚障害者誘導用ブロックの設置
- : 縦断勾配の改善
- : 横断勾配の改善
- : その他
- : 写真撮影箇所
- : 生活関連施設
- : 生活関連経路

地区名	四条駅周辺地区	経路種別	準生活関連経路	区間延長	80m	路線番号	9	
路線名	北条7号線							
区間	北条東西6号線から北条12号線まで						事業者	
整備内容	事業量	整備予定					道路課	
	(延長、箇所)	R5年度	R6年度	R7年度	R8年度	R9年度	R10年度以降	備考
グレーチングの改善	L=80m		→					計画的に実施する

事業箇所図



【現況写真】
写真①



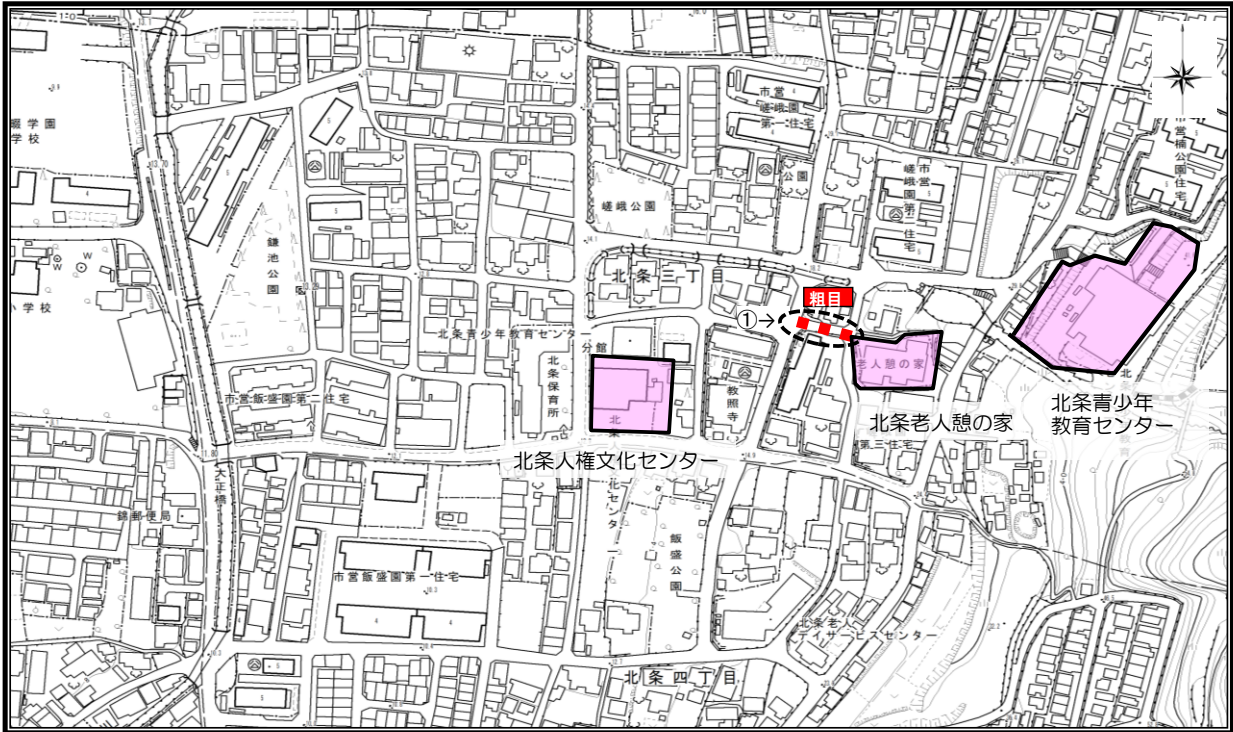
グレーチングの改善

凡例

- : 対象箇所
- : 電柱等の移設検討
- : 段差改善
- : 舗装のガタつき
- : 支障物の移設
- : グレーチングの改善
- : 歩道の新設
- : 歩道の拡幅
- : 視覚障害者誘導用ブロックの設置
- : 縦断勾配の改善
- : 横断勾配の改善
- : その他
- : 写真撮影箇所
- : 生活関連施設
- : 準生活関連経路

地区名	四条駅周辺地区	経路種別	準生活関連経路	区間延長	30m	路線番号	10	
路線名	北条東西6号線							
区間	北条7号線から北条11号線まで						事業者	
整備内容	事業量	整備予定					道路課	
	(延長、箇所)	R5年度	R6年度	R7年度	R8年度	R9年度	R10年度以降	備考
グレーチングの改善	L=30m				→			計画的に実施する

事業箇所図



【現況写真】
写真①



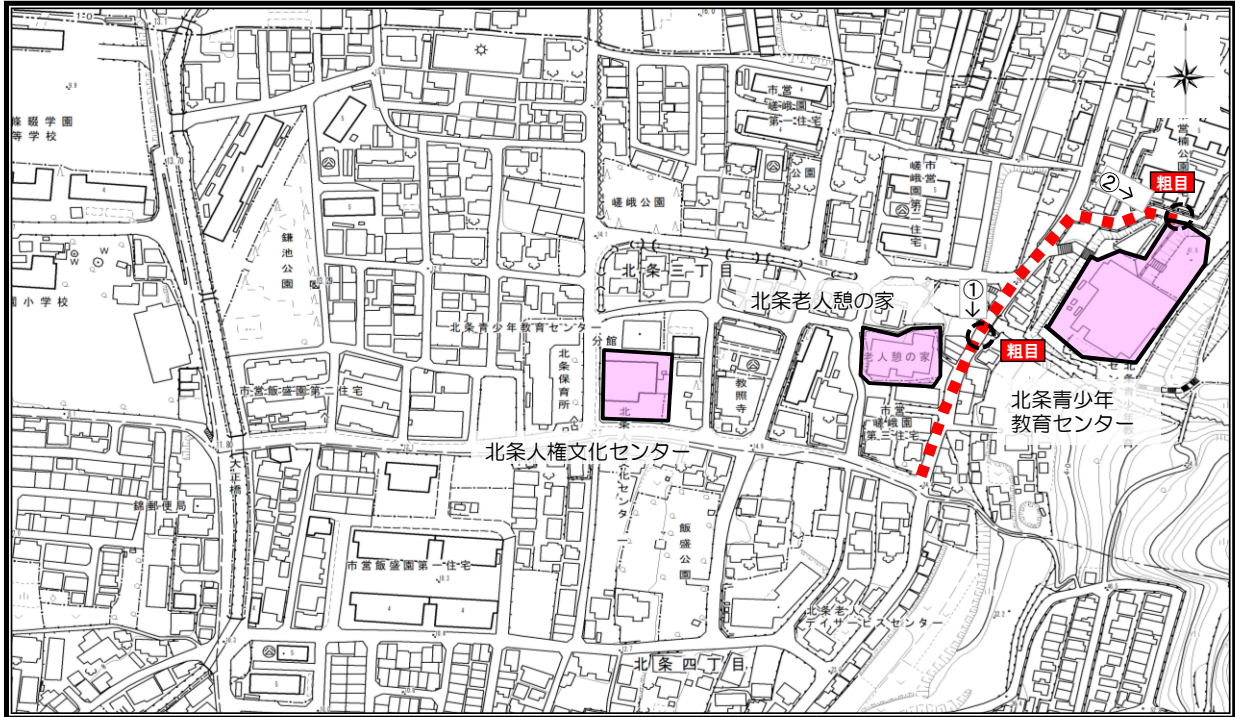
グレーチングの改善

凡例

- : 対象箇所
- : 電柱等の移設検討
- : 段差改善
- : 舗装のガタつき
- : 障害物の移設
- : グレーチングの改善
- : 歩道の新設
- : 歩道の拡幅
- : 視覚障害者誘導用ブロックの設置
- : 縦断勾配の改善
- : 横断勾配の改善
- : その他
- : 写真撮影箇所
- : 生活関連施設
- : 準生活関連経路

地区名	四条駅周辺地区	経路種別	準生活関連経路	区間延長	230m	路線番号	13	
路線名	北条8号線							
区間	北条12号線から北条青少年教育センターまで						事業者	
整備内容	事業量	整備予定					道路課	
	(延長、箇所)	R5年度	R6年度	R7年度	R8年度	R9年度	R10年度以降	備考
グレーチングの改善	2箇所		→					計画的に実施する

事業箇所図



【現況写真】

写真①



グレーチングの改善

写真②



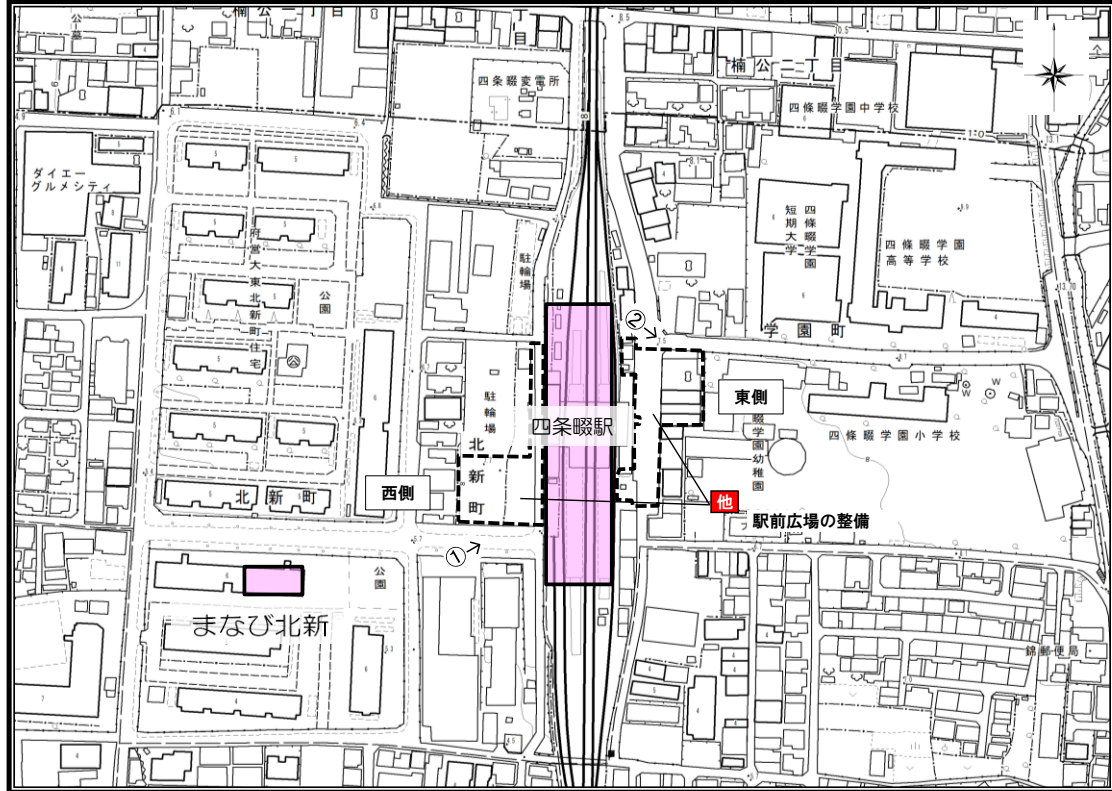
グレーチングの改善

凡例


- : 対象箇所
- : 電柱等の移設検討
- : 段差改善
- : 舗装のガタつき
- : 支障物の移設
- : グレーチングの改善
- : 歩道の新設
- : 歩道の拡幅
- : 視覚障害者誘導用ブロックの設置
- : 縦断勾配の改善
- : 横断勾配の改善
- : その他
- : 写真撮影箇所
- : 生活関連施設
- : 準生活関連経路

地区名	四条駅周辺地区	経路種別	その他		区間延長	—		路線番号	—	
路線名	四条駅前広場									
区 間	西側駅前広場・東側駅前広場								事業者	
整備内容	事業量	整備予定						駅周辺整備課		
	(延長、箇所)	R5年度	R6年度	R7年度	R8年度	R9年度	R10年度以降	備考		
駅前広場の整備（西側）	1箇所			→				事業中		
駅前広場の整備（東側）	1箇所			→						

事業箇所図



【現況写真】
写真①

















駅前広場の整備（西側）

写真②



駅前広場の整備（東側）

凡 例

-  : 対象箇所
-  : 電柱等の移設検討
-  : 段差改善
-  : 舗装のガタつき
-  : 支障物の移設
-  : グレーチングの改善
-  : 歩道の新設
-  : 歩道の拡幅
-  : 視覚障害者誘導用ブロックの設置
-  : 縦断勾配の改善
-  : 横断勾配の改善
-  : その他
-  : 写真撮影箇所
-  : 生活関連施設