大東市地震ハザードマップ

Daito City Earthquake Hazard Zone Map/ 大东市地震灾害分布图 / 다이토시 지진재해 예측지도

大東市で想定される建物被害

Predicted building damage
预计大东市建筑物受灾情况 / 다이토시에서 예측되는 건물피해

この「想定される建物被害マップ」は、裏面の［揺れやすさマップ］で示した強さの揺れがあった場合に、建物に被害が生じる程度（全壊する建物の割合）を表したものです。津波による影響は考慮しておりません。

※このマップに示す地域危険度は、100m 四方に区分した地域ごとの建物被害を表したものであり、個別の建物の危険性を表すものではありません。

避難場所について

■指定緊急避難場所
災害が発生した場合に、緊急的に避難し、身を守る場所です。

■指定避難所
災害によって避難生活を余儀なくされた場合に、一定期間の避難生活を行う施設です。

※避難所を利用する際には、感染症対策のため、利用人数が制限される場合も想定されます。指定された避難所以外にも利用できる避難所を確認しておきましょう。

避難場所一覧表

令和7年3月現在

List of evacuation sites / 避难场所一览表 / 피난장소 리스트

※避難所は対策本部が避難を必要とする地域や被災の状況を判断し、避難所建物の安全性を確認した後に開設します。開設情報は、広報車や防災行政無線による放送、ホームページ等によりお知らせします。

広域避難場所

No	施設名	所在地
1	寺川住宅地域 ・市営寺川住宅 ・府立野崎高校 ・府立消防学校 ・大阪産業大学	寺川1丁目 平野屋1丁目 中垣内4丁目
2	朋来住宅地域	朋来1丁目 2丁目
3	深北緑地 ※水害時、深北緑地は治水緑地として機能するため、避難場所としては使用不可です	深野北2丁目 4丁目 5丁目
4	大東中央公園	深野1丁目 緑が丘1丁目

福祉避難所

No	施設名	所在地
1	総合福祉センター	新町13-13
2	いいもりぷらざ	北条1丁目16-16

一時避難場所

No	施設名	所在地
1	東諸福公園	諸福1丁目3
2	新田中央公園	新田中町6
3	南郷公園	氷野4丁目4
4	御供田公園	御供田2丁目20
5	北条公園	北条2丁目19
6	大東公園	谷川2丁目9
7	中垣内浜公園	中垣内4丁目4
8	末広公園	末広町6

指定緊急避難場所・指定避難所

No	施設名	所在地	AED	地震対応 指定緊急避難場所	地震対応 指定避難所
1	北条小学校	北条6丁目11-1	●	●	●
2	北条中学校	北条2丁目19-30	●	●	●
3	四条北小学校	西楠の里町14-1	●	●	●
4	四条小学校	野崎4丁目6-1	●	●	●
5	四条中学校	寺川2丁目7-1	●	●	●
6	深野小学校	深野4丁目15-1	●	●	●
7	深野中学校	深野北1丁目15-1	●	●	●
8	三箇小学校	三箇1丁目23-1	●	●	●
9	氷野小学校	大東町9-1	●	●	●
10	谷川中学校	谷川2丁目6-1	●	●	●
11	住道北小学校	浜町2-12	●	●	●
12	泉小学校	泉町1丁目3-1	●	●	●
13	住道南小学校	末広町16-1	●	●	●
14	住道中学校	末広町17-1	●	●	●
15	灰塚小学校	灰塚1丁目3-1	●	●	●
16	大東中学校	朋来1丁目30-1	●	●	●
17	南郷小学校	太子田1丁目12-38	●	●	●
18	南郷中学校	赤井3丁目15-3	●	●	●
19	諸福小学校	諸福1丁目2-2	●	●	●
20	諸福中学校	諸福5丁目11-1	●	●	●
21	アクティブ・スクウェア・大東	深野3丁目28-3	●		●
22	野崎人権文化センター	野崎1丁目24-1	●		●
23	北条人権文化センター	北条3丁目10-5	●		●
24	来ぶらり四条	野崎3丁目6-1	●		●
25	太成学院大学高等学校（体育館）	諸福7丁目2-23	●		●
26	大阪府立緑風冠高等学校（体育館）	深野4丁目12-1	●		●
27	大阪府立野崎高等学校（体育館）	寺川1丁目2-1	●		●
28	四條畷学園小学校（体育館）	学園町6-45	●		●
29	大阪産業大学（総合体育館）	中垣内3丁目1-1	●		
30	大阪桐蔭中学校高等学校（体育館）	平野屋1丁目10	●		●
31	東諸福公民館	諸福1丁目7-10	●		●
32	中垣内公民館	中垣内2丁目2-15	●		●
33	三箇自治会館	三箇4丁目1-5	●		●
34	赤井公民館	赤井2丁目14-4	●		●
35	氷野公民館	氷野1丁目9-6	●		●
36	大野公民館	大野1丁目3-1	●		●
37	新田公民館	新田本町17-6	●		
38	新田中央公園防災備蓄倉庫	新田中町6			●
39	御供田公民館	御供田2丁目20-1			
40	泉町公民館	泉町1丁目3-2			
41	龍間公会堂	大字龍間1333			●
42	北条老人憩の家	北条3丁目15-15	●		●
43	まなび北新	北新町3-101	●		●
44	野崎老人憩の家	野崎1丁目8-28	●		●
45	(旧)深野児童センター	深野3丁目28-4			●
46	諸福老人福祉センター	諸福1丁目12-12	●		●
47	From Earth Kids	諸福1丁目12-12			●
48	龍間防災備蓄倉庫	龍間698-3			●

非常持出品・家庭内備蓄品リスト

List of what to bring in case of emergency and supplies stockpiled at home / 紧急时携带物品及家庭储备品清单 / 비상시 반출품 및 가정 내 비축품 목록

安全に避難するため、また、避難した後の生活のためにも、普段から非常持出品や家庭内備蓄品を準備しておきましょう。

▼非常持出品

☑チェック欄

- 救急薬品
  - □ ラジオ（AM・FM 両方聞ける物が便利）
  - □ 懐中電灯（できればひとりに１個）
  - □ 予備の乾電池
  - □ モバイルバッテリー
  - □ 携帯電話充電用ケーブル
- 救急薬品
  - □ バンソウコウ・包帯・傷薬・鎮痛剤・胃腸薬・常備薬・お薬手帳
- 非常食品
  - □ 飲料水
  - □ アルファ化米・乾パン
  - □ 缶詰など（火を通さないで食べられるもの）
  - □ 紙コップ・紙皿
  - □ ナイフ・缶切
- 貴重品
  - □ 現金（硬貨もあると便利）
  - □ 通帳・印鑑
  - □ 健康保険証のコピー
  - □ 免許証・身分証明書
- 衣類・防寒着
  - □ 下着・靴下
  - □ 上着
  - □ レインコート
  - □ タオル
- その他
  - □ ライター・マッチ
  - □ ティッシュ・ウェットティッシュ
  - □ カイロ
  - □ ラップ
  - □ ヘルメット
  - □ 軍手
  - □ マスク
  - □ 除菌アルコールシート
  - □ 手指消毒液
  - □ 体温計

▼家庭内備蓄品

☑チェック欄

- 食品
  - □ 米
  - □ 副食品のおかず
  - □ 菓子類
  - □ 調味料
- 水
  - □ 飲料水は１人１日３リットルを目安にペットボトルなどに用意しておく
- 燃料
  - □ 卓上コンロ（予備のガスボンベは多めに用意）やアウトドア用の携帯コンロ・固形燃料
- その他
  - □ 生活用水（風呂や洗濯機に汲み置き）
  - □ 毛布・衣類・防寒着
  - □ 洗面具・衛生用品
  - □ ビニールシート・新聞紙
  - □ 簡易トイレ
  - □ マスク・体温計

※国は１週間程度の備蓄を推奨しています。（最低３日間を目標にしましょう。）

〈ローリングストック〉
日常的に食べているものを少し多めに備蓄し、食べたら買い足すことを繰り返して、常に家庭で備蓄しておく方法のことです。この方法なら普段から食べているものが災害時の食卓に並び、安心して食事をとることができます。

食べる（賞味期限が切れないように定期的に食べる）→ 補充する（食べた分だけ補充する）→ 蓄える（日常的に食べているものを少し多めに備蓄する）→ 食べる

〈フェーズフリー〉
日常時に使っている物やサービスを、非常時にも役立てるという考え方です。防災用品のほとんどは、非常時しか使うことがなく、費用もかかるため準備が後回しになりがちです。
日常時も非常時も、どちらの場面でも役に立つものであれば、普段から使い慣れたものになり、いざという時にすぐさま活用することができ、防災用として余分に準備する負担も軽減することができます。

全壊とは？

「全壊」とは、自然災害による建物被害のなかで最も大きい状態であり、平成 13 年６月に国によって定められた「災害の被害認定基準」の中で「住居が居住のための基本的機能を喪失したもの」と定義されています。

- ●一見して住家全部もしくは一部の階が全部倒壊している
- ●外壁や柱の傾斜が 1/20 以上である
- ●地盤の液状化等により、基礎のいずれかの辺が全部破壊されている

凡 例
Legend
凡例 / 범례

1	広域避難場所 Wide-area evacuation site 大范围避难场所 / 광역 피난장소	右記記載の避難場所リストと対応
1	福祉避難所 Welfare evacuation center 福利避难场所 / 복지 피난장소	
1	一時避難場所 Temporary evacuation site 临时避难场所 / 일시 피난장소	
1	指定緊急避難場所 Designated emergency evacuation site 指定紧急避难场所 / 지정긴급 피난장소	
	指定避難所 Designated evacuation site 指定避难场所 / 지정 피난장소	
◎	市役所 City Hall 市政府 / 시청	
☆	対策本部（地震の場合） Disaster control headquarters (in case of earthquakes) 对策总部（发生地震时） / 대책본부(지진 발생시)	
	広域緊急交通路 Primary emergency routes 大范围紧急通道 / 광역 긴급교통로	
	地域緊急交通路 Emergency routes 地区紧急通道 / 지역 긴급교통로긴급 수송로	

建物被害率
Percentage of buildings that are expected to be completely destroyed
建筑物受损率 / 건물 피해율

6	50%以上60%未満 From 50% to less than 60% 50%以上不满60% / 50%이상 60%미만
5	40%以上50%未満 From 40% to less than 50% 40%以上不满50% / 40%이상 50%미만
4	30%以上40%未満 From 30% to less than 40% 30%以上不满40% / 30%이상 40%미만
3	20%以上30%未満 From 20% to less than 30% 20%以上不满30% / 20%이상 30%미만
2	10%以上20%未満 From 10% to less than 20% 10%以上不满20% / 10%이상 20%미만
1	10%未満 Less than 10% 不满10% / 10%미만

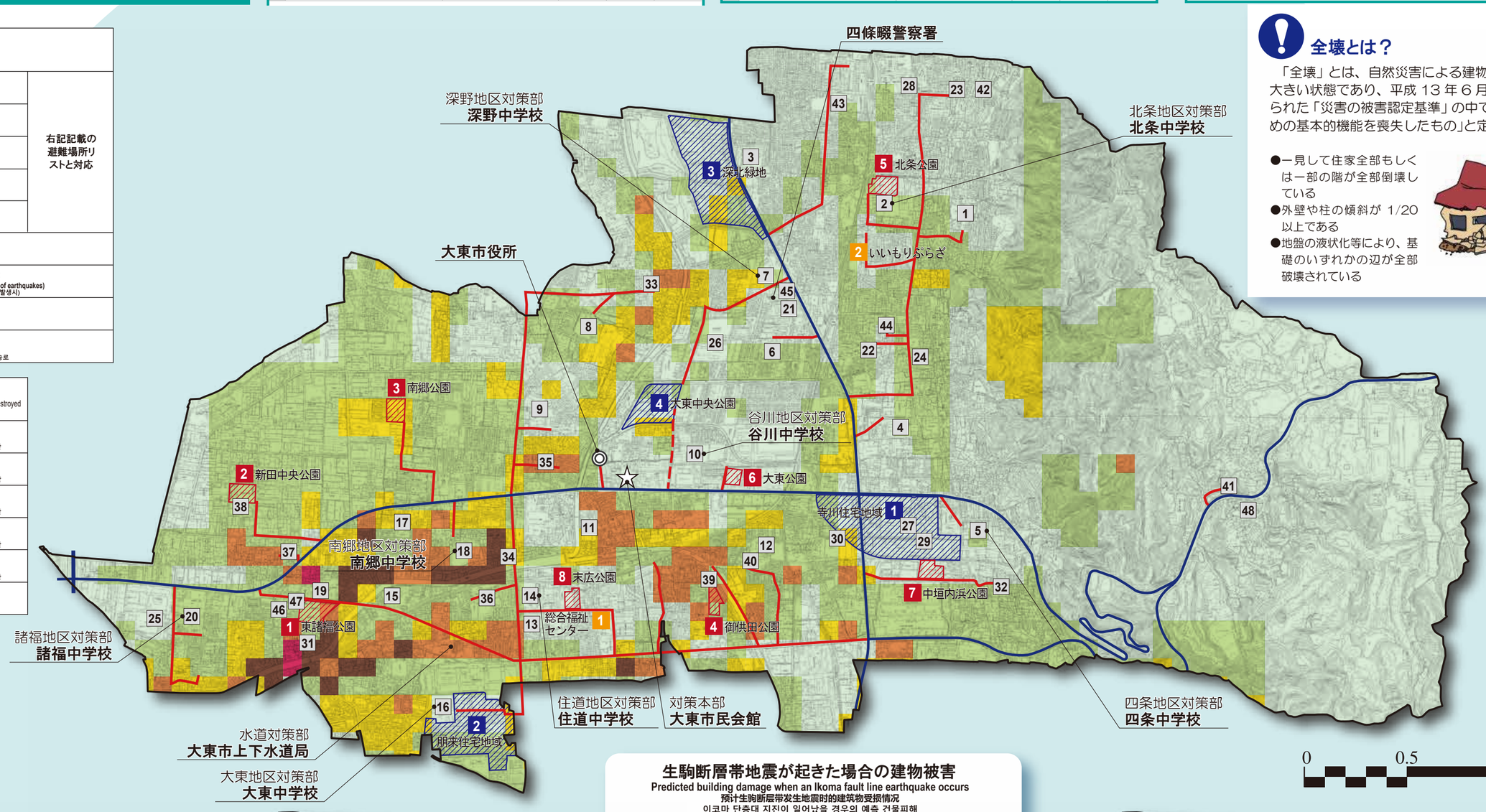

生駒断層帯地震が起きた場合の建物被害
Predicted building damage when an Ikoma fault line earthquake occurs
预计生驹断层带发生地震时的建筑物受损情况
이코마 단층대 지진이 일어났을 경우의 예측 건물피해
生駒断層帯地震：今後 30 年以内に０～0.2％の確率で発生

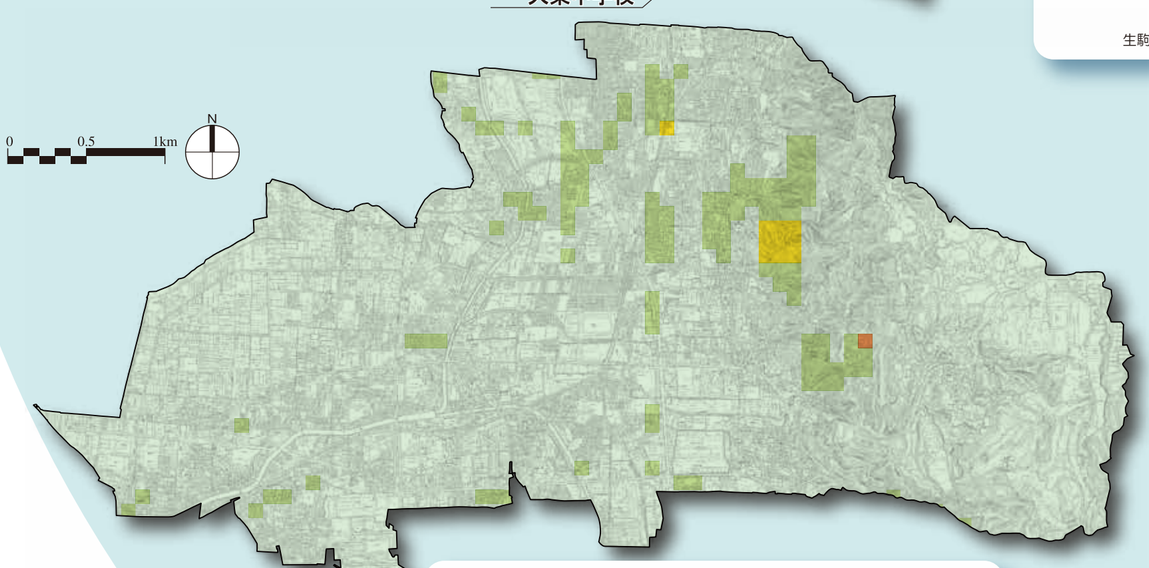

上町断層帯地震が起きた場合の建物被害
Predicted building damage when an Uemachi fault line earthquake occurs
预计上町断层带发生地震时的建筑物受损情况
우에마치 단층대 지진이 일어났을 경우의 예측 건물피해
上町断層帯地震：今後 30 年以内に２～３％の確率で発生

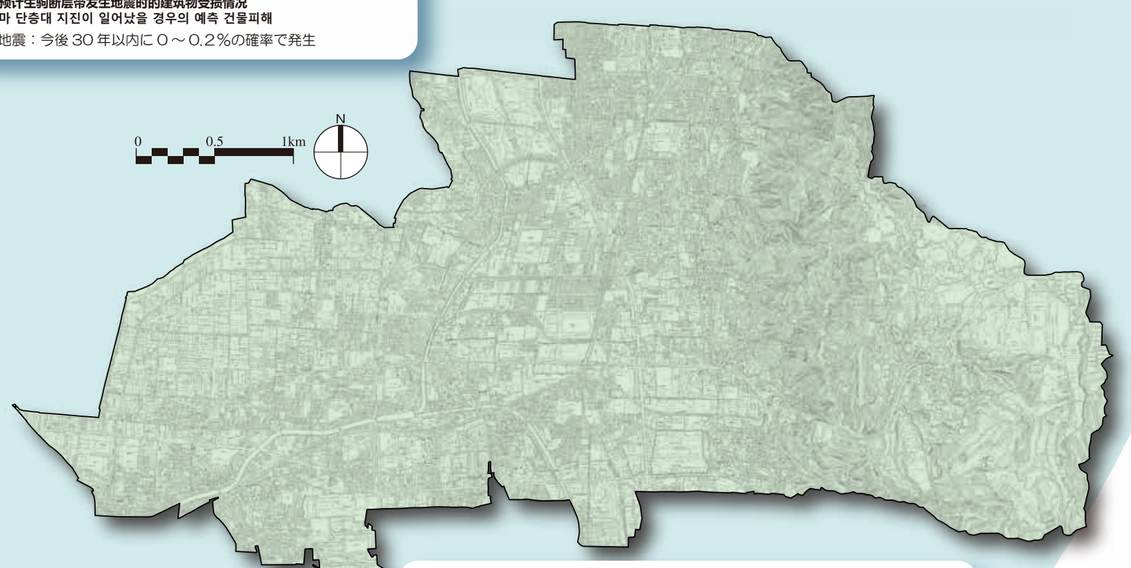

南海トラフ巨大地震が起きた場合の建物被害
Predicted building damage when a Nankai Trough earthquake occurs
预计南海海沟发生地震时的建筑物受损情况
난카이 트로프 지진이 일어났을 예측 건물피해
南海トラフ巨大地震：今後 30 年以内に 80％程度の確率で発生

耐震診断を受けましょう！

Let's get a diagnosis for earthquake-proofing! /请接受抗震诊断吧！ / 내진 진단을 받읍시다!

自分の住まいについて、まずは簡単な項目をチェックをしてみましょう。当てはまる、またはわからない項目が３つ以上あれば早めに専門家に耐震診断を依頼しましょう。

- □ 昭和 56 年（1981 年）5 月以前に建てた。
- □ 過去に災害に遭遇したことがある。
- □ 次のいずれかにあてはまる。
  ①増築時に建築確認など必要な手続きを省略したことがある。
  ②増築を何度か行っている。
  ③柱や壁を撤去したことがある。
- □ 老朽化している。または腐っている部分やシロアリ被害等が発生している。
- □ 平面の形（上から見た時の形）がＬ字やＴ字など複雑である。
- □ 一辺が４メートル以上の大きな吹抜けがある。
- □ ２階の外壁の直下に１階の壁（内壁または外壁）がない。
- □ １階外壁の４方位の内、壁が全くない（窓ばかりの）面がある。
- □ 屋根葺きの材料が比較的重いもので、１ 階に壁が少ない。
- □ 基礎が鉄筋コンクリートの布基礎、または、べた基礎・杭基礎以外である。

出典：「～大切な人の命を守る～住まいの耐震化」大阪府都市整備部

耐震改修を行いましょう！

Let's conduct seismic retrofitting! /请接受抗震改建吧！ / 내진 개수를 합시다!

耐震診断で安全でないと診断された場合は、適切な耐震改修を行い安全を確保しましょう。

●地震補強の例

●屋根の軽量化

・屋根を軽い材料に替えて耐震性を向上

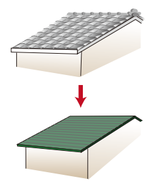

●壁の構造

・耐力壁を増やすと建物は丈夫になる
・壁のない側に耐力壁を設けるなど、建物のバランスをよくする

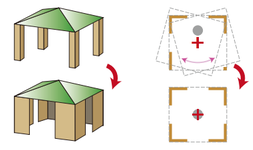

・揺れによる歪みは“筋かい”や“構造用合板”で補強する

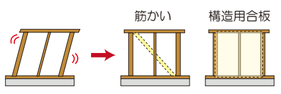

●接合部の補強

・柱、はり、土台などの接合部は金物などで補強し、揺れによるゆがみに強くする

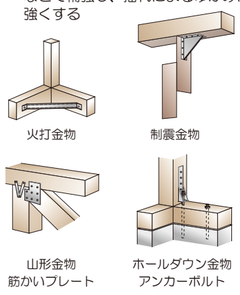

●腐食部の補強

・柱や土台などの腐食部分は、腐食部が弱点とならないように補強する

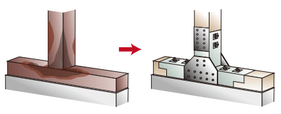

家具などの耐震対策

Earthquake-proofing measures for furniture, etc. / 家具等的抗震对策 / 가구 등의 내진 대책

日常から家具の固定や置き方の工夫を行い、地震に対する安全性を高めておきましょう。

●家具の転倒防止・落下防止・ガラスの飛散防止

●吊下げ物は補強しよう

・照明器具など吊下げ式のものは鎖や金具を用いて補強する

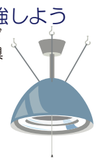

●ガラスの飛散防止をしよう

・窓や家具のガラス面には飛散防止のフィルムを貼る

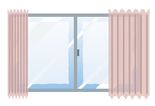

●置き方に工夫をしよう

・家具の前方に転倒防止用の板などを入れ壁にもたれ気味に配置しておく

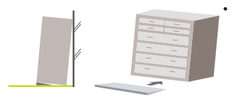

●収納に工夫をしよう

・重いものほど下の方に収納する
・隙間はブックエンドで固定する

●耐震金具の利用

●重ね留め用金具

・重ねた上下の家具を固定し、ずれ落ちるのを防ぐ

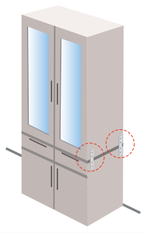

●解放防止金具

・扉や引き出しがあかないように固定する
・内部に飛出し防止枠をつける

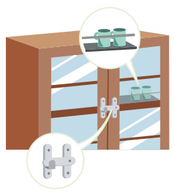

●転倒防止金具

・壁や柱に固定する金具や天井に突っ張るもの等で家具と建物を固定する

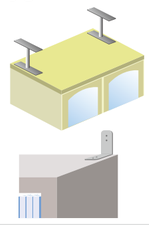

■建物の被害
阪神・淡路大震災では、家屋の倒壊により多くの尊い人命が失われました。
死亡原因の 77%は建物の倒壊による窒息や圧死によるもので、大半は昭和 56 年（1981 年）以前に建築された耐震性能の低いものでした。
建物の耐震化は、自身の生命・財産を守ると同時に、災害救助活動等の迅速化にもつながります。
住宅の耐震改修を行い、地震に強い住まいを目指しましょう。

阪神・淡路大震災の死亡原因

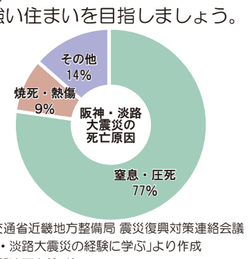

国土交通省近畿地方整備局 震災復興対策連絡会議「阪神・淡路大震災の経験に学ぶ」より作成（災害関連死を除く）

■住まいの耐震化動画

大阪建築物震災対策推進協議会では、住宅の耐震化を促進するために、動画等を公開しています。
大阪建築物震災対策推進協議会 HP
http://www.osaka-suishinkyo.jp/taishin_4.html

大東市では、住宅の耐震診断、耐震改修に補助を行っています。

耐震診断・耐震改修についての問い合わせ先
大東市　都市経営部　都市政策課
電話：072－872-2181（代表）