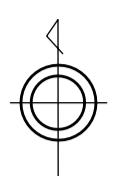


令和八年三月 調製

04-07 04-08 04-09
04-12 04-13 04-14
04-17 04-18 04-19



記号

| | |
|---|------|
| ○ | 道路 |
| △ | 橋 |
| ◇ | トンネル |
| ▽ | 地下道 |
| □ | 歩道 |
| ◇ | 自転車道 |
| ○ | 公園 |
| ○ | 神社 |
| ○ | 学校 |
| ○ | 公共施設 |
| ○ | 商業施設 |
| ○ | 住宅 |
| ○ | その他 |

注記

1. 道路幅員：W(道路幅員) L(道路長さ)

2. 橋幅員：W(橋幅員) L(橋長さ)

3. 歩道幅員：W(歩道幅員)

4. 自転車道幅員：W(自転車道幅員)

5. 公園面積：A(公園面積)

6. 神社面積：A(神社面積)

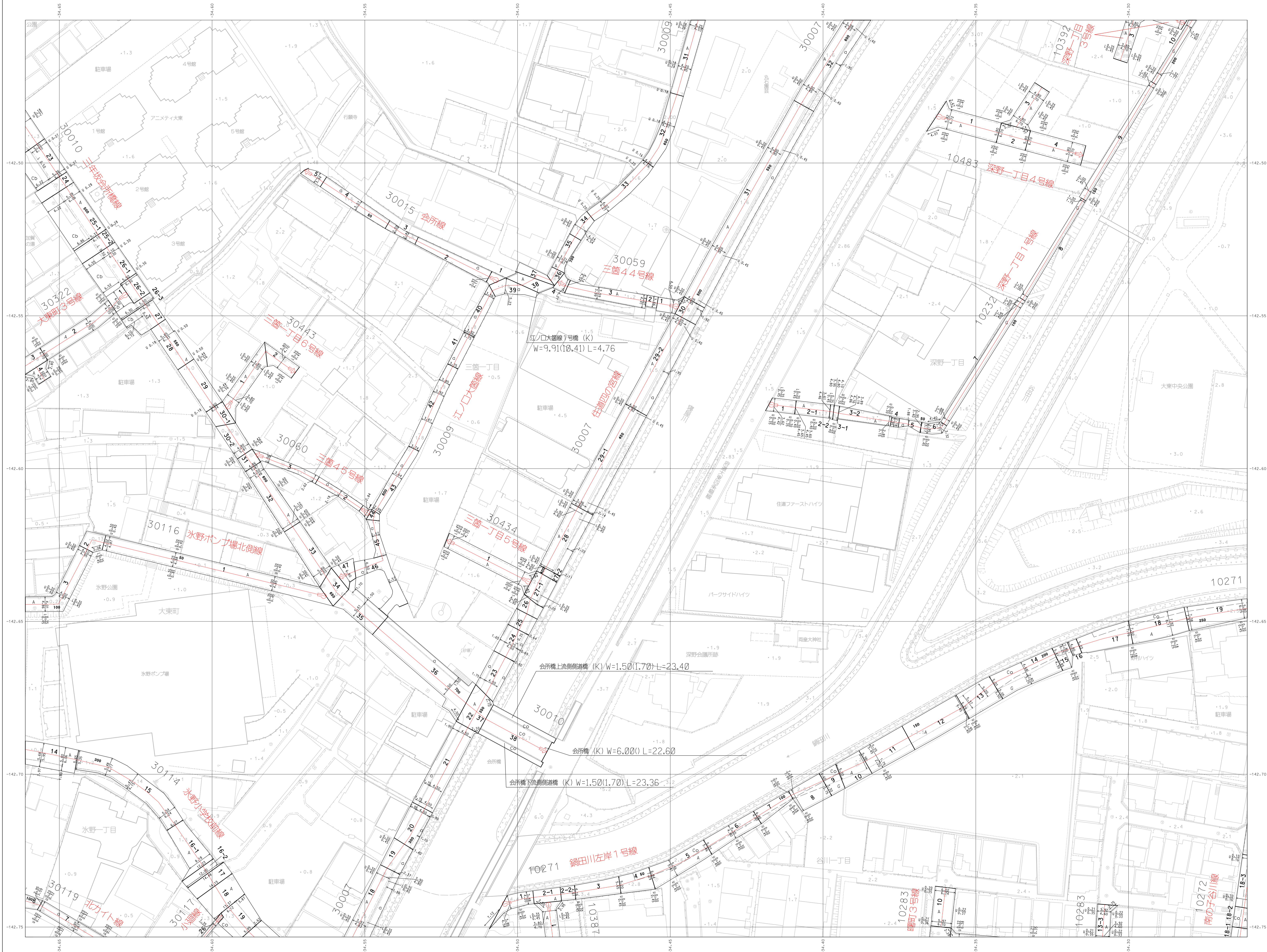
7. 学校面積：A(学校面積)

8. 公共施設面積：A(公共施設面積)

9. 商業施設面積：A(商業施設面積)

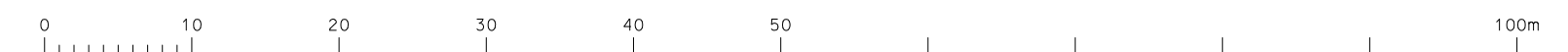
10. 住宅面積：A(住宅面積)

11. その他面積：A(その他面積)



「平面直角座標値は、世界測地系に対応」

1:500



この測量成果は、国土交通省国土地理院長の助言を受けて、
得たものである。(助言番号 平5、近公第230号)
この地図は、国土交通省国土地理院長の承認を得て、
同院所管の測量標及び測量成果を使用して編製した
ものである。(承認番号 昭55、近公第122号)

大東市